草案

活動斷層地質敏感區位置圖

嶺頂斷層
地質敏感區編號：F0020

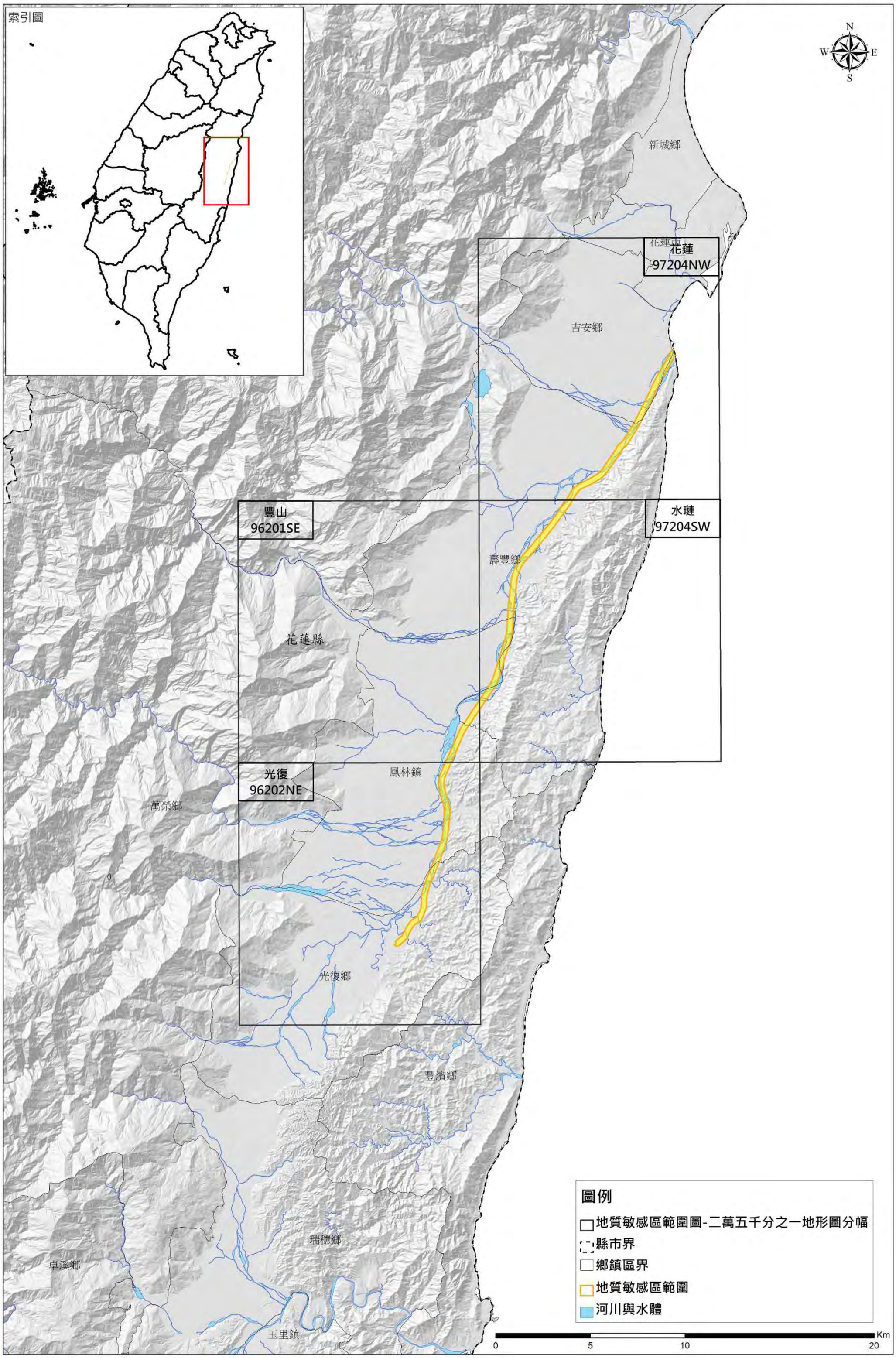

地質敏感區劃定：經濟部　　製圖年度：中華民國108年

草案

活動斷層地質敏感區範圍圖

F0020嶺頂斷層

【97204NW 花蓮】

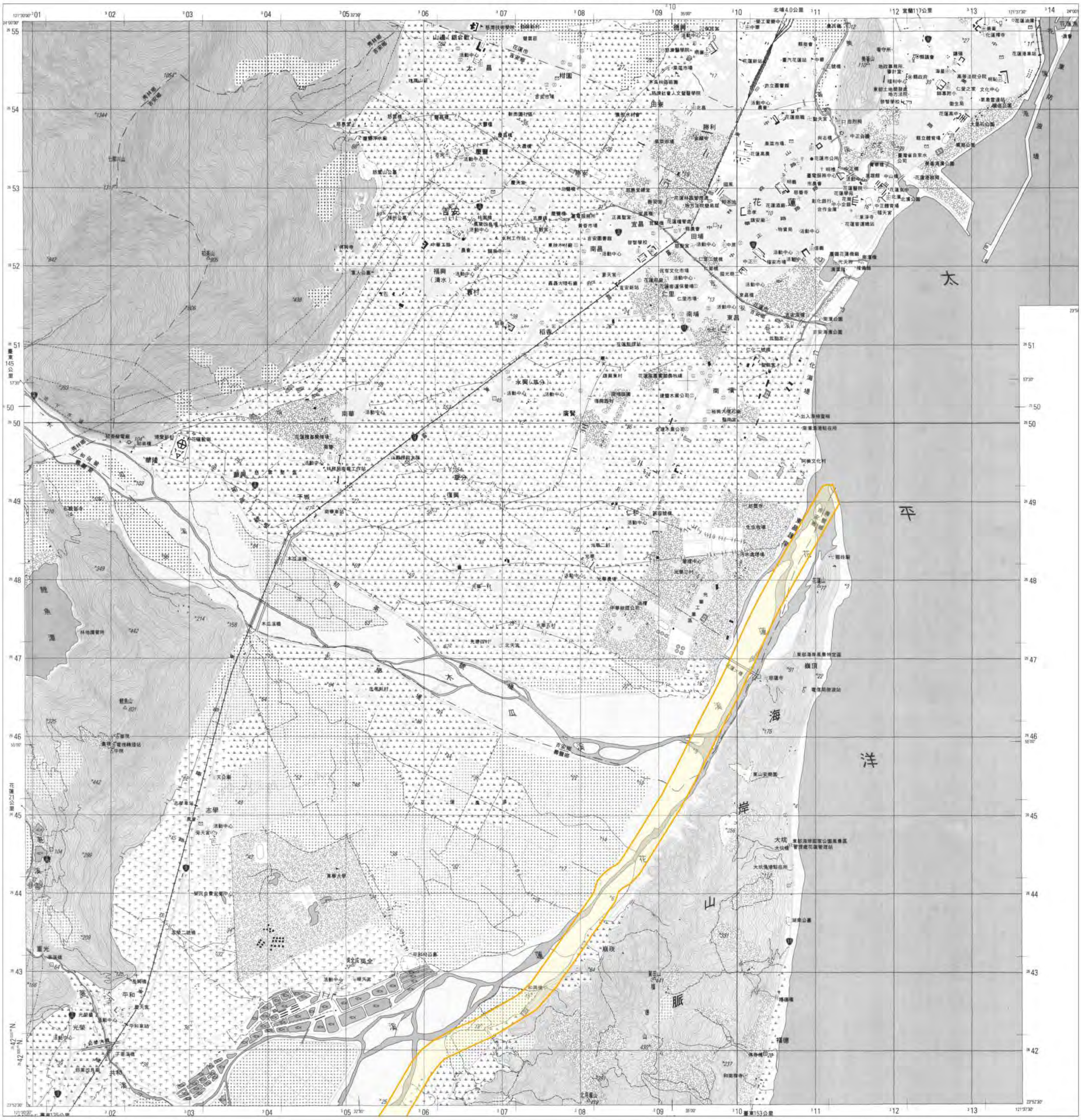

圖例

地質敏感區範圍

底圖：臺灣地區二萬五千分之一地形圖(第三版)

比例尺：二萬五千分之一

等高線間隔：首曲線10公尺，間曲線5公尺
高　　程：自臺灣基隆平均海水面為零公尺起算
平面控制：採用聯勤總部測量署民國69年檢測三角點成果，以南投縣埔里鎮虎子山三角點為原點
地理坐標：虎子山三角點東經120° 58' 25.9750"
北緯 23° 58' 32.3400"
投　　影：橫麥卡脫投影，經差二度分帶，中央經線東經121°
方格線：黑色數字之線為橫麥卡脫投影坐標系統1,000公尺方格
藍色短線為TWD97系統1,000公尺方格
主管機關：內政部
協辦機關：國防部
主辦機關：聯勤總部測量署
調繪時間：中華民國89年4月聯勤測量隊實地調繪
印刷時間：中華民國89年12月聯勤四〇一廠印製

偏角圖

磁北　正北　方格北

正北方向以圖幅中央經線為準，磁北方向係民國八十九年平均近似值，每年磁變西移約33秒。

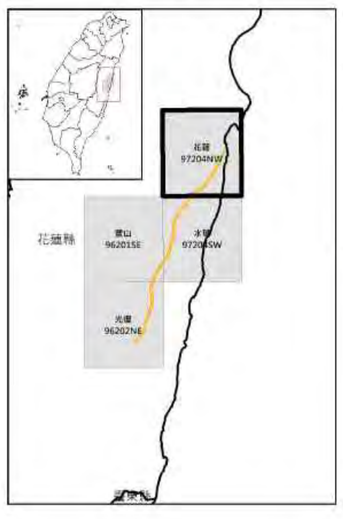

龍澗 96212SE	北埔 97213SW	順安 97213SE
銅門 96201NE	花蓮 97204NW	
豐山 96201SE	水璉 97204SW	

地質敏感區劃定：經濟部

製圖年度：中華民國108年

草案

活動斷層地質敏感區範圍圖

F0020嶺頂斷層

【97204SW 水璉】

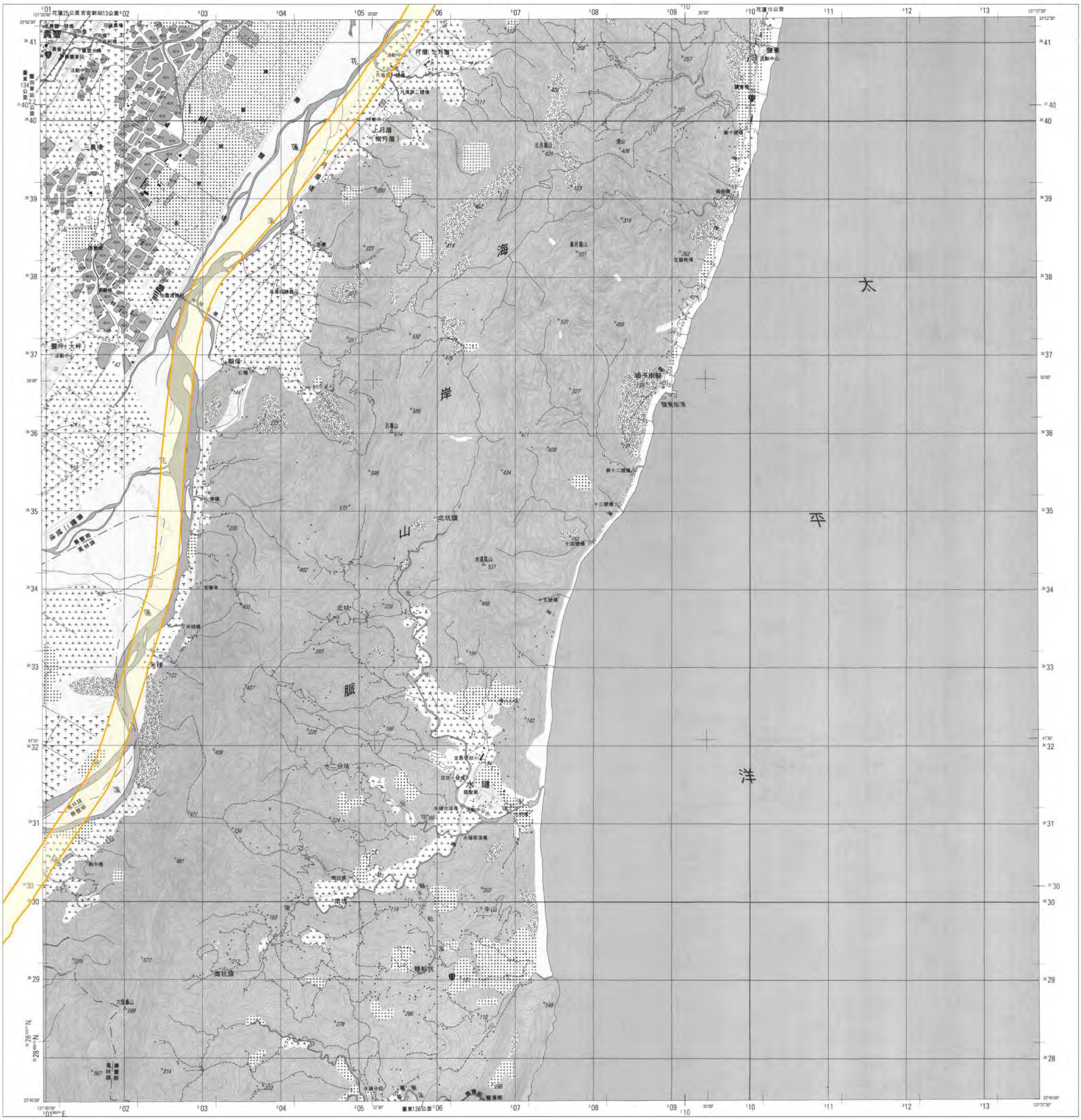

圖例

地質敏感區範圍

底圖：臺灣地區二萬五千分之一地形圖(第三版)

比例尺：二萬五千分之一

等高線間隔：首曲線10公尺，間曲線5公尺
高　　程：自臺灣基隆平均海水面爲零公尺起算
平面控制：採用聯勤總部測量署民國69年檢測三角點成果，以南投縣埔里鎮虎子山三角點爲原點
地理坐標：虎子山三角點東經120° 58' 25.9750"　北緯 23° 58' 32.3400"
投　　影：橫麥卡脫投影，經差二度分帶，中央經線東經121°
方格線：黑色數字之線爲橫麥卡脫投影坐標系統1,000公尺方格　藍色短線爲TWD97系統1,000公尺方格
主管機關：內政部
協辦機關：國防部
主辦機關：聯勤總部測量署
調繪時間：中華民國89年4月聯勤測量隊實地調繪
印刷時間：中華民國89年12月聯勤四〇一廠印製

偏角圖

磁北　正北　方格北

正北方向以圖幅中央經線爲準，磁北方向係民國八十九年平均近似值，每年磁變西移約33秒。

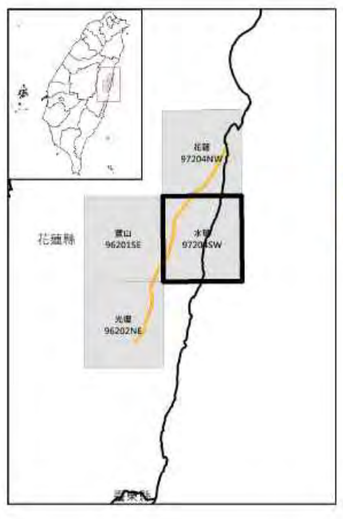

地質敏感區劃定：經濟部

製圖年度：中華民國108年

草案

活動斷層地質敏感區範圍圖

F0020嶺頂斷層

【96201SE 豐山】

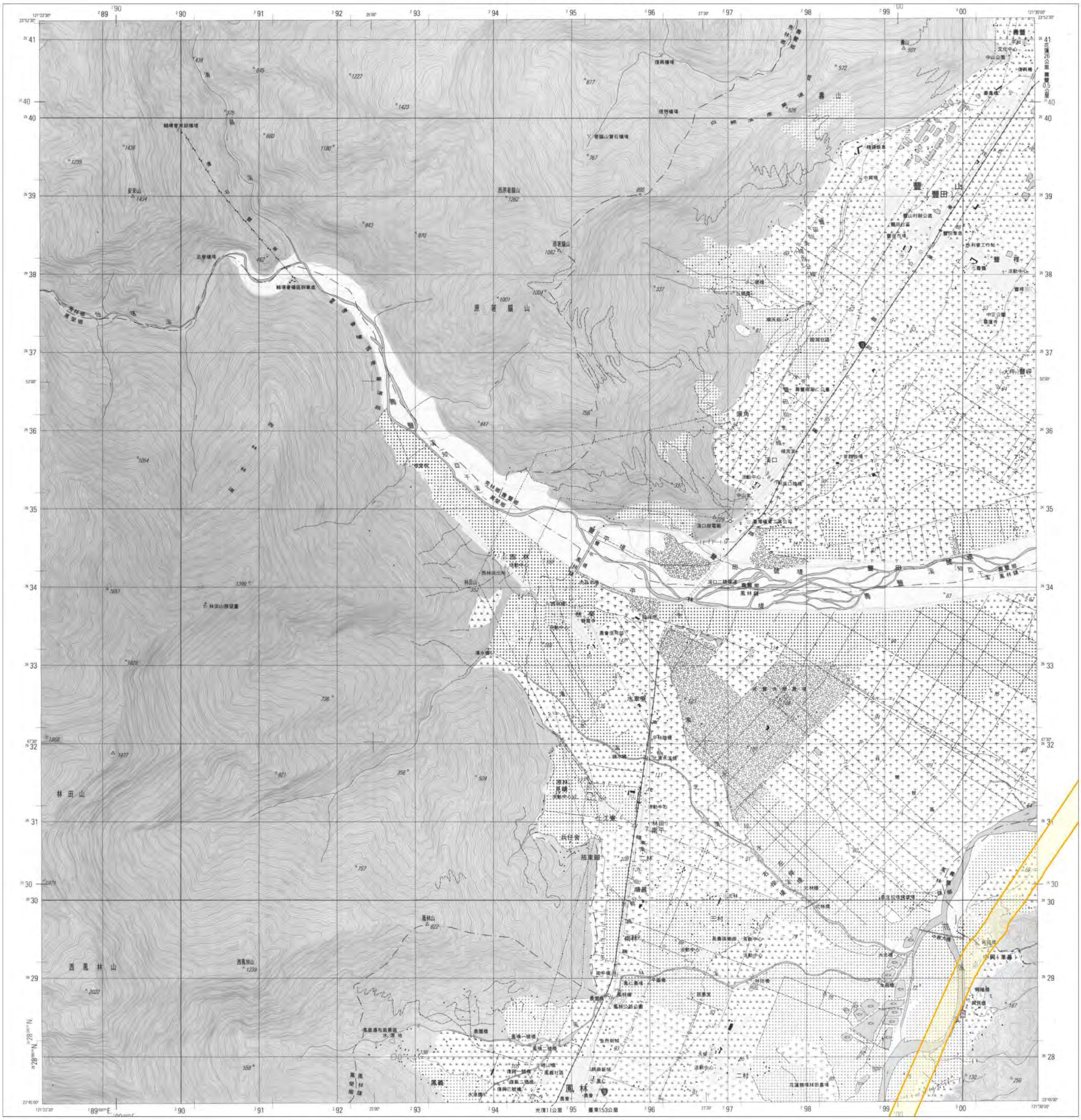

圖例

地質敏感區範圍

底圖：臺灣地區二萬五千分之一地形圖(第三版)

比例尺：二萬五千分之一

等高線間隔：首曲線10公尺，間曲線5公尺
高　　程：自臺灣基隆平均海水面為零公尺起算
平面控制：採用聯勤總部測量署民國69年檢測三角點成果，以南投縣埔里鎮虎子山三角點為原點
地理坐標：虎子山三角點東經120° 58' 25.9750"　北緯 23° 58' 32.3400"
投　　影：橫麥卡脫投影，經差二度分帶，中央經線東經121°
方格線：黑色數字之線為橫麥卡脫投影坐標系統1,000公尺方格　藍色短線為TWD97系統1,000公尺方格
主管機關：內政部
協辦機關：國防部
主辦機關：聯勤總部測量署
調繪時間：中華民國89年4月聯勤測量隊實地調繪
印刷時間：中華民國89年12月聯勤四〇一廠印製

偏角圖

磁北　正北　方格北

正北方向以圖幅中央經線為準，磁北方向係民國八十九年平均近似值，每年磁變西移約32秒。

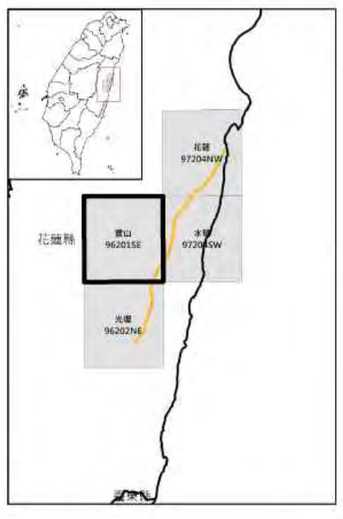

望臺山 96201NW	鯤門 96201NE	花蓮 97204NW
大安山 96201SW	豐山 96201SE	水璉 97204SW
大觀 96202NW	光復 96202NE	磯崎 97203NW

地質敏感區劃定：經濟部

製圖年度：中華民國108年

草案

活動斷層地質敏感區範圍圖

F0020嶺頂斷層

【96202NE 光復】

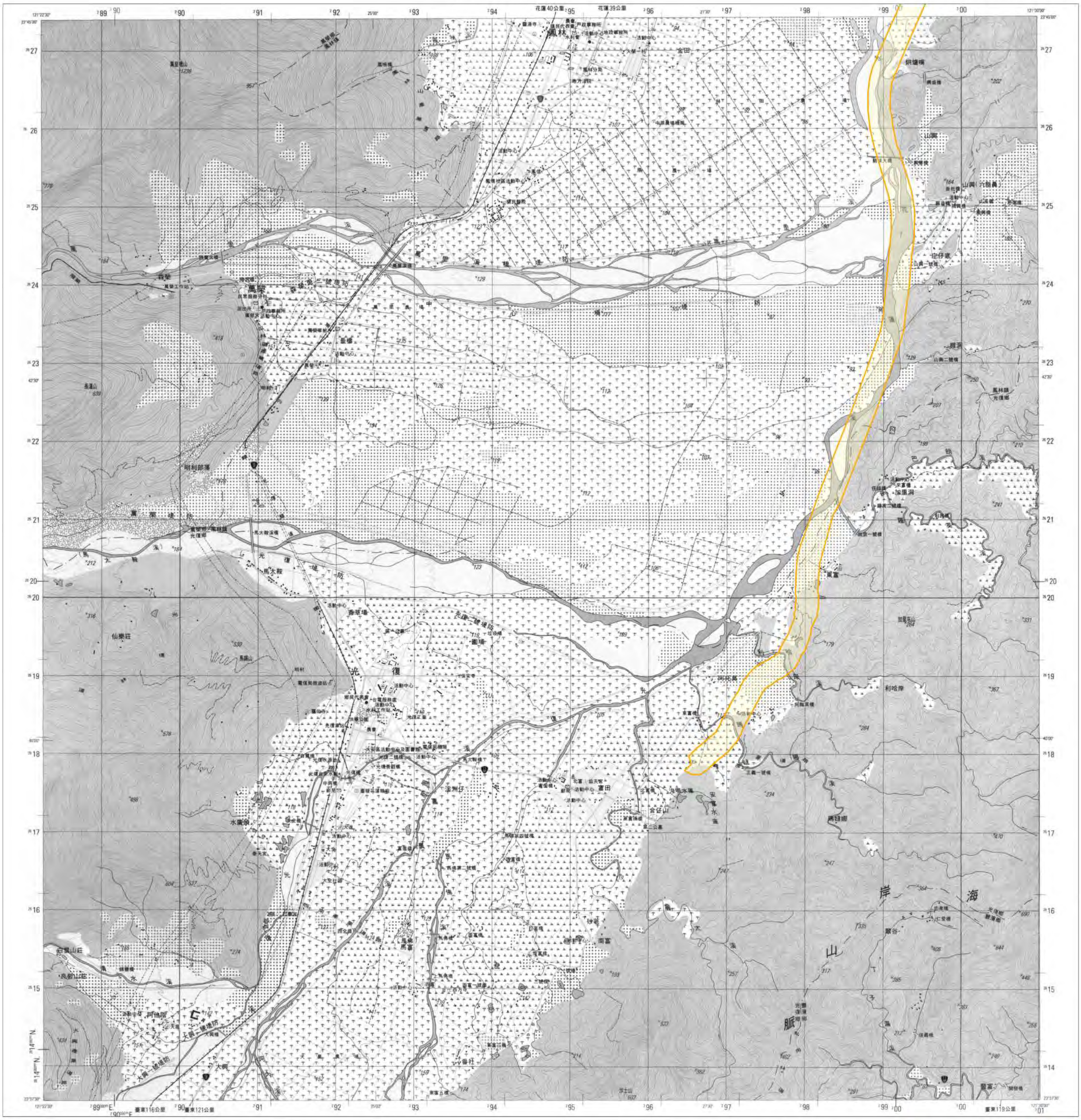

圖例

地質敏感區範圍

底圖：臺灣地區二萬五千分之一地形圖(第三版)

比例尺：二萬五千分之一

等高線間隔：首曲線10公尺、間曲線5公尺
高　　程：自臺灣基隆平均海水面為零公尺起算
平面控制：採用聯勤總部測量署民國69年檢測三角點成果，以南投縣埔里鎮虎子山三角點為原點
地理坐標：虎子山三角點東經120° 58′ 25.9750″ 北緯 23° 58′ 32.3400″
投　　影：橫麥卡脫投影，經差二度分帶，中央經線東經121°
方格線：黑色數字之線為橫麥卡脫投影坐標系統1,000公尺方格 藍色短線為TWD97系統1,000公尺方格
主管機關：內政部
協辦機關：國防部
主辦機關：聯勤總部測量署
調繪時間：中華民國90年6月聯勤測量隊實地調繪
印刷時間：中華民國90年12月聯勤四〇一廠印製

偏角圖

磁北　正北　方格北

正北方向以圖幅中央經線為準，磁北方向係民國九十年平均近似值，每年磁變西移約33秒。

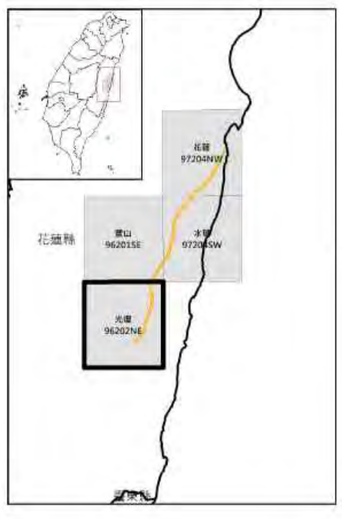

大安山 96201SW	豐山 96201SE	水璉 97204SW
大觀 96202NW	光復 96202NE	磯崎 97203NW
富源 96202SW	鶴岡 96202SE	豐濱 97203SW

地質敏感區劃定：經濟部

製圖年度：中華民國108年

草案

活動斷層地質敏感區位置圖

梅山斷層
地質敏感區編號：F0021

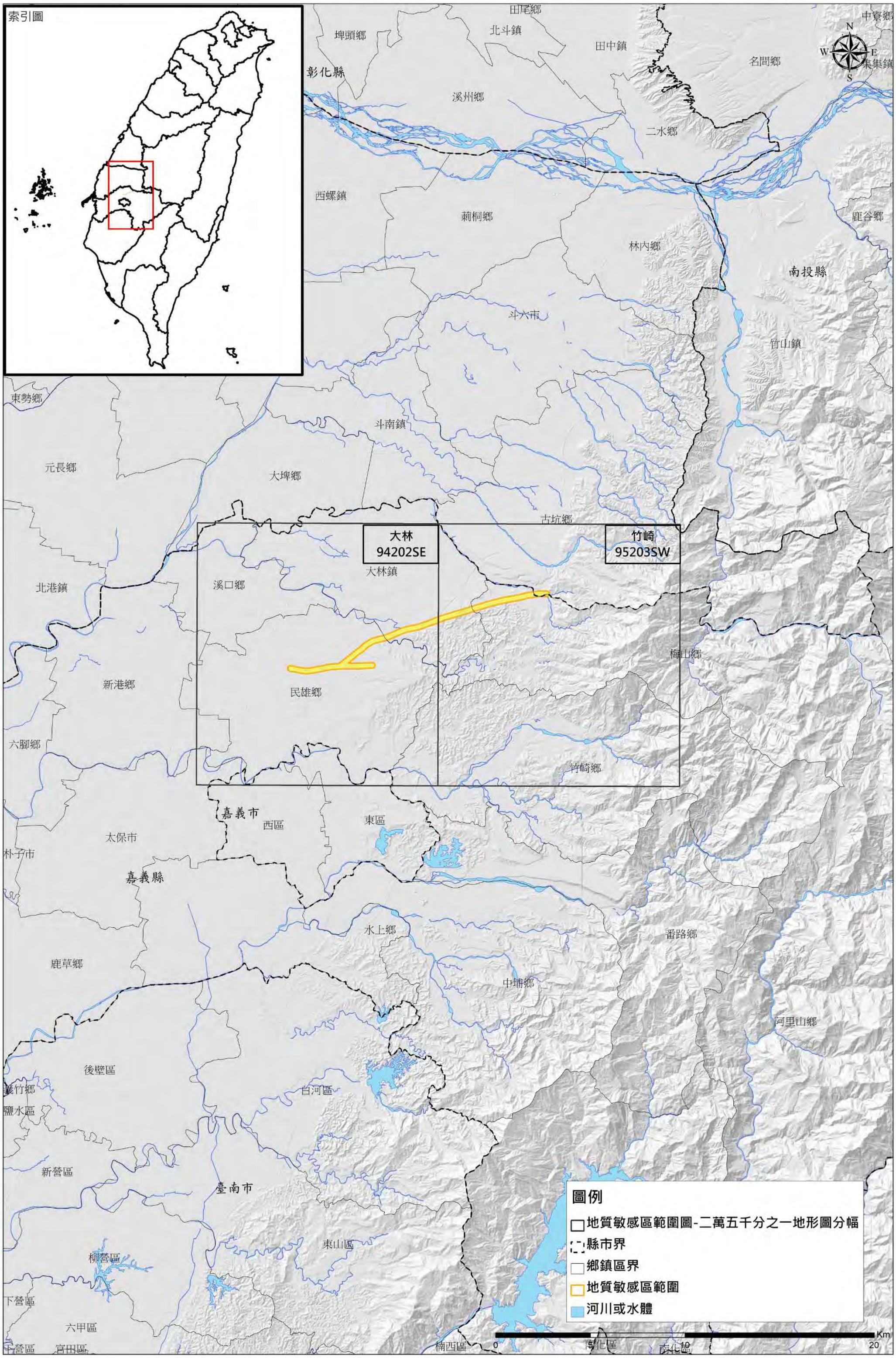

地質敏感區劃定：經濟部　　製圖年度：中華民國109年

草案

活動斷層地質敏感區範圍圖

F0021梅山斷層

【94202SE 大林】

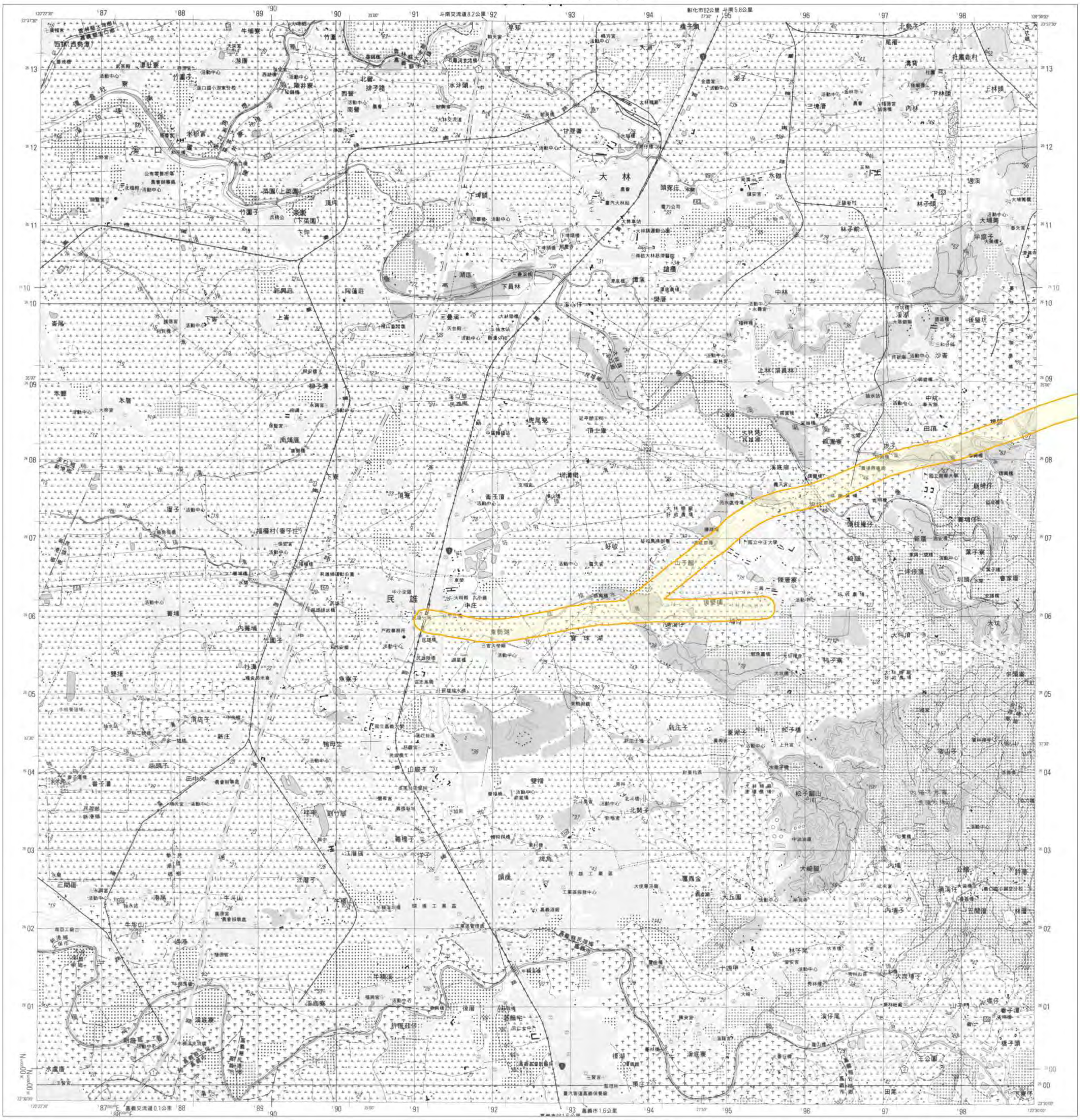

圖例

地質敏感區範圍

底圖：臺灣地區二萬五千分之一地形圖(第三版)

比例尺：二萬五千分之一

等高線間隔：首曲線10公尺，間曲線5公尺
高　　程：自臺灣基隆平均海水面為零公尺起算
平面控制：採用聯勤總部測量署民國69年檢測三角點成果，以南投縣埔里鎮虎子山三角點為原點
地理坐標：虎子山三角點東經120° 58' 25.9750"
北緯 23° 58' 32.3400"
投　　影：橫麥卡脫投影，經差二度分帶，中央經線東經121°
方格線：黑色數字之線為橫麥卡脫投影坐標系統1,000公尺方格
藍色短線為TWD97系統1,000公尺方格
主管機關：內政部
協辦機關：國防部
主辦機關：聯勤總部測量署
調繪時間：中華民國89年9月聯勤四〇一廠實地調繪
印刷時間：中華民國89年12月聯勤四〇一廠印製

偏角圖

磁北　方格北　正北

正北方向以圖幅中央經線為準，磁北方向係民國八十九年平均近似值，每年磁變西移約27秒。

褒忠 94202NW	虎尾 94202NE	斗六 95203NW
北港 94202SW	大林 94202SE	竹崎 95203SW
蒜頭 94191NW	嘉義市 94191NE	中埔 95194NW

地質敏感區劃定：經濟部

製圖年度：中華民國109年

草案

活動斷層地質敏感區範圍圖

F0021梅山斷層

【95203SW 竹崎】

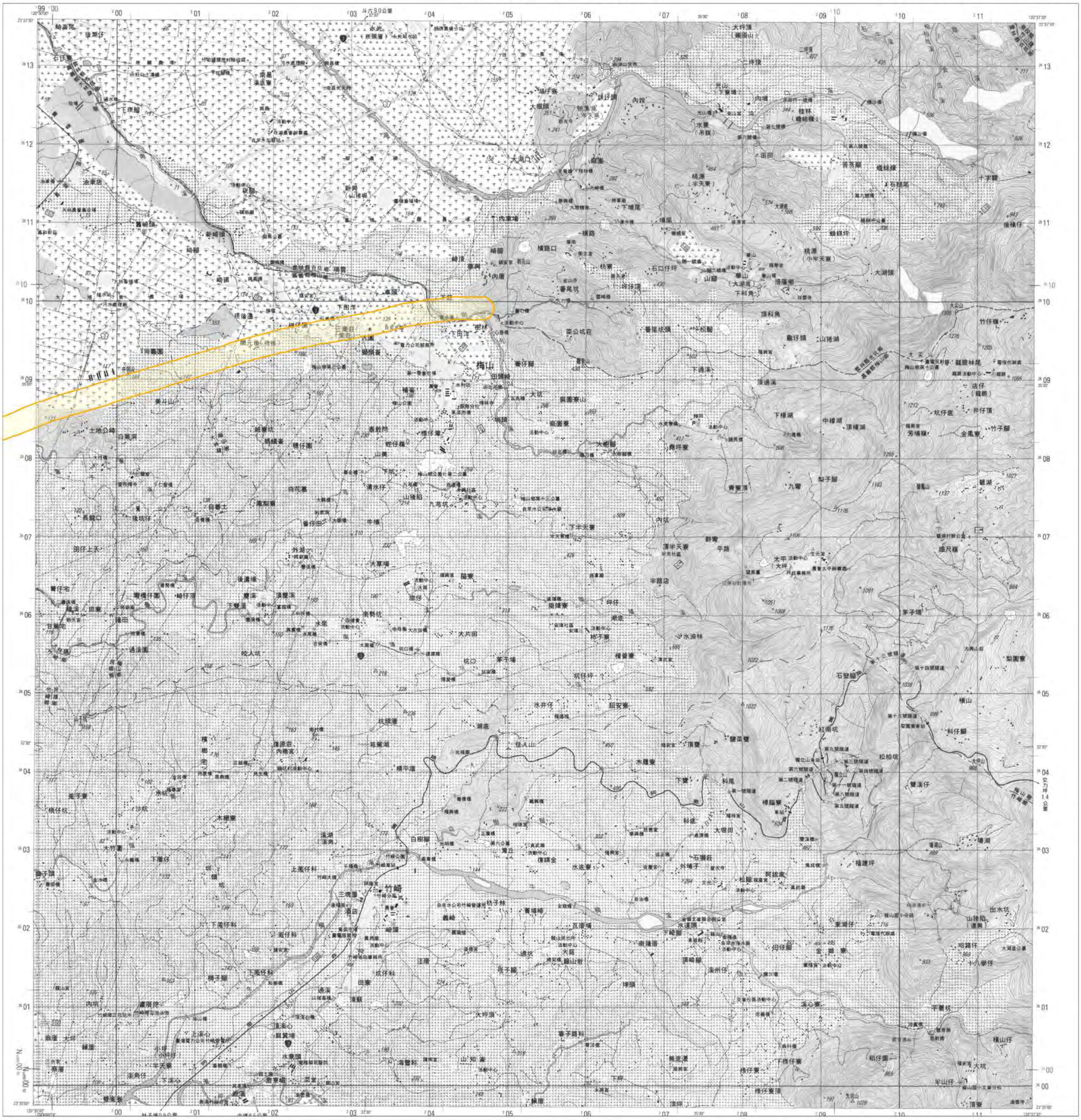

圖例

地質敏感區範圍

底圖：臺灣地區二萬五千分之一地形圖(第三版)

比例尺：二萬五千分之一

等高線間隔：首曲線10公尺，間曲線5公尺
高　　程：自臺灣基隆平均海水面為零公尺起算
平面控制：採用聯勤總部測量署民國69年檢測三角點成果，以南投縣埔里鎮虎子山三角點為原點
地理坐標：虎子山三角點東經120° 58' 25.9750"
北緯 23° 58' 32.3400"
投　　影：橫麥卡脫投影，經差二度分帶，中央經線東經121°
方格線：黑色數字之線為橫麥卡脫投影坐標系統1,000公尺方格
藍色短線為TWD97系統1,000公尺方格
主管機關：內政部
協辦機關：國防部
主辦機關：聯勤總部測量署
調繪時間：中華民國89年9月聯勤四〇一廠實地調繪
印刷時間：中華民國89年12月聯勤四〇一廠印製

偏角圖

磁北　方格北　正北

正北方向以圖幅中央經線為準，磁北方向係民國八十九年平均近似值，每年磁變西移約28秒。

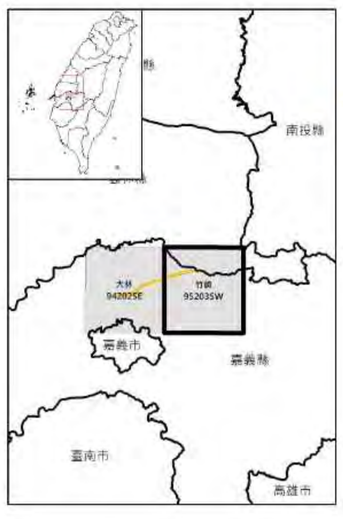

虎尾 94202NE	斗六 95203NW	瑞竹 95203NE
大林 94202SE	竹崎 95203SW	草嶺 95203SE
嘉義市 94191NE	中埔 95194NW	達邦 95194NE

地質敏感區劃定：經濟部

製圖年度：中華民國109年

草案

活動斷層地質敏感區位置圖

小崗山斷層
地質敏感區編號：F0022

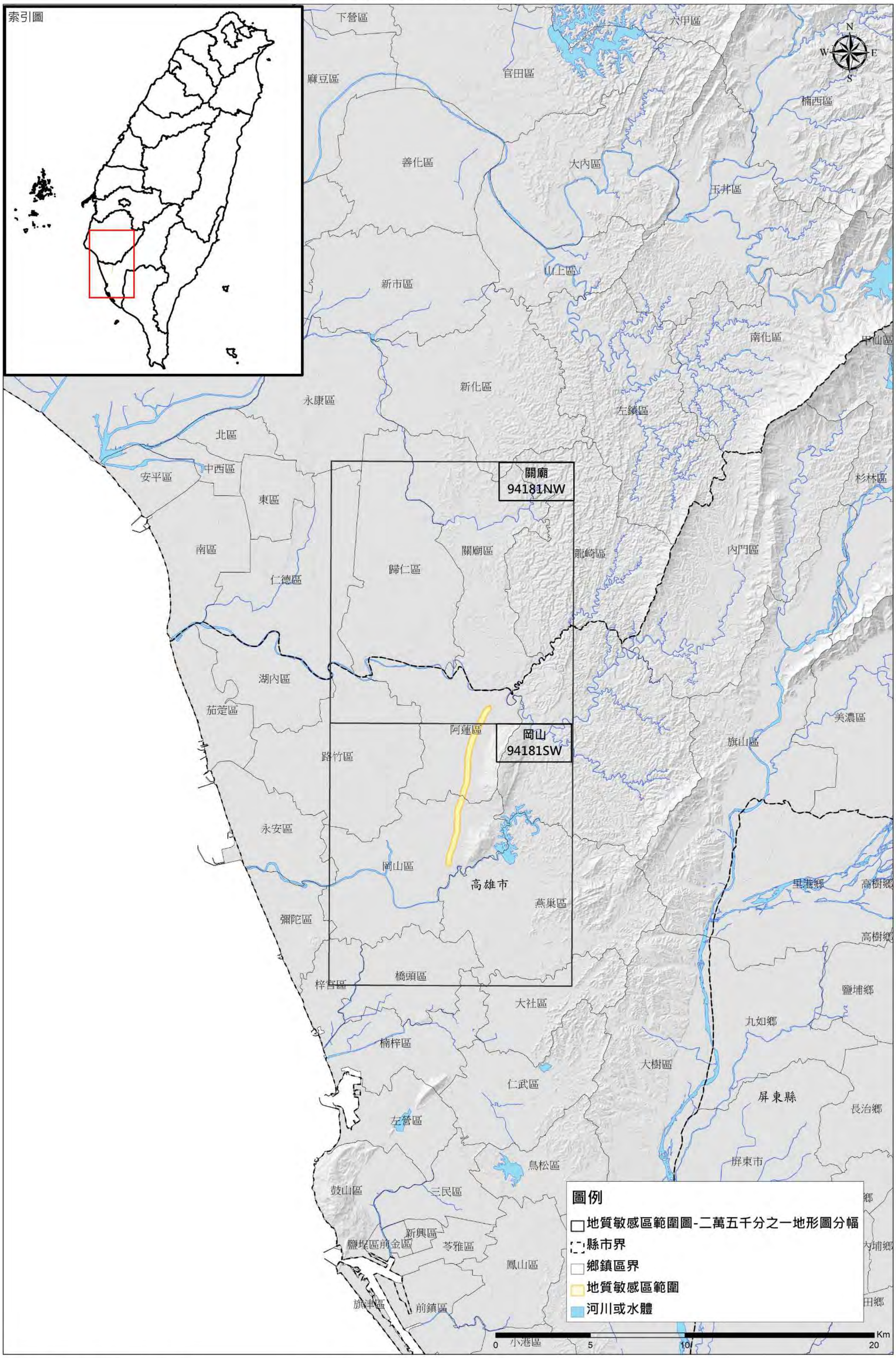

地質敏感區劃定：經濟部　　製圖年度：中華民國110年

草案

活動斷層地質敏感區範圍圖

F0022小崗山斷層

【94181SW 岡山】

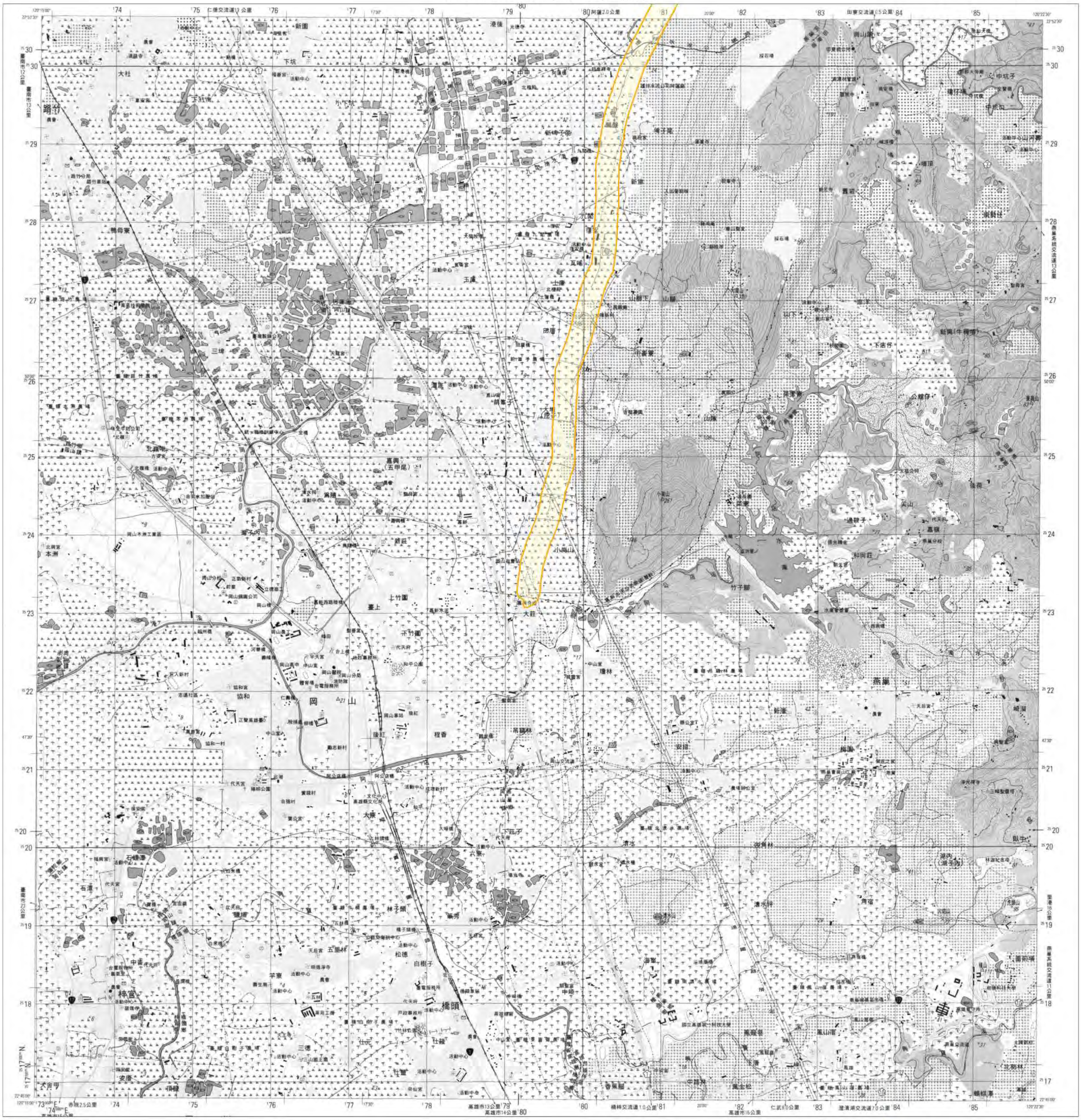

圖例

地質敏感區範圍

底圖：臺灣地區二萬五千分之一地形圖(第三版)

比例尺：二萬五千分之一

等高線間隔：首曲線10公尺，間曲線5公尺
高　　程：自臺灣基隆平均海水面為零公尺起算
平面控制：採用聯勤總部測量署民國69年檢測三角點成果，以南投縣埔里鎮虎子山三角點為原點
地理坐標：虎子山三角點東經120° 58' 25.9750"
北緯 23° 58' 32.3400"
投　　影：橫麥卡脫投影，經差二度分帶，中央經線東經121°
方格線：黑色數字之線為橫麥卡脫投影坐標系統1,000公尺方格
藍色短線為TWD97系統1,000公尺方格
主管機關：內政部
協辦機關：國防部
主辦機關：聯勤總部測量署
調繪時間：中華民國90年6月聯勤測量隊實地調繪
印刷時間：中華民國90年12月聯勤四〇一廠印製

偏角圖

磁北　方格北　正北

正北方向以圖幅中央經線為準，磁北方向係民國九十年平均近似值，每年磁變西移約31秒。

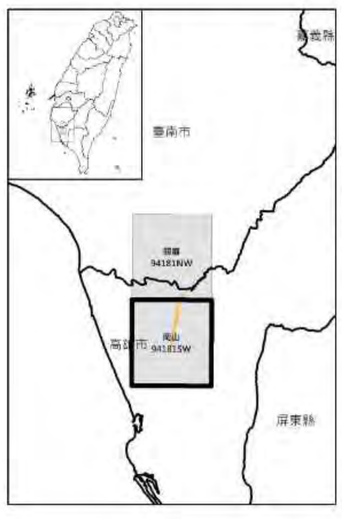

臺南市(南部) 94184NE	關廟 94181NW	旗山 94181NE
彌陀 94184SE	岡山 94181SW	里港 94181SE
赤崁 94183NE	高雄市(北部) 94182NE	屏東 94182NE

地質敏感區劃定：經濟部

製圖年度：中華民國110年

草案

活動斷層地質敏感區範圍圖

F0022小崗山斷層

【94181NW 關廟】

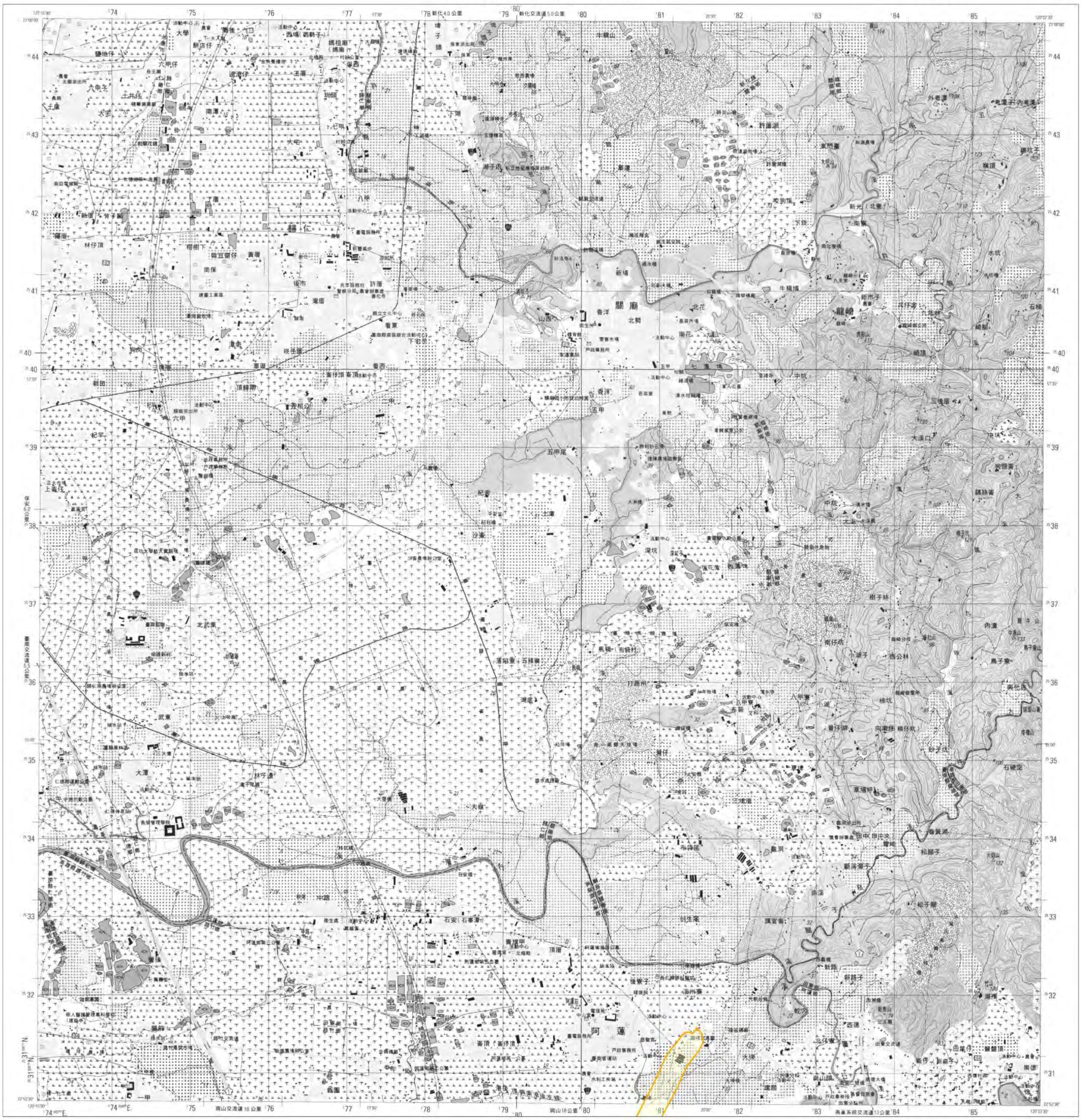

圖例

地質敏感區範圍

底圖：臺灣地區二萬五千分之一地形圖(第三版)

比例尺：二萬五千分之一

等高線間隔：首曲線10公尺，間曲線5公尺
高　　程：自臺灣基隆平均海水面為零公尺起算
平面控制：採用聯勤總部測量署民國69年檢測三角點成果，以南投縣埔里鎮虎子山三角點為原點
地理坐標：虎子山三角點東經120° 58' 25.9750"
北緯 23° 58' 32.3400"
投　　影：橫麥卡脫投影，經差二度分帶，中央經線東經121°
方格線：黑色數字之線為橫麥卡脫投影坐標系統1,000公尺方格
藍色短線為TWD97系統1,000公尺方格
主管機關：內政部
協辦機關：國防部
主辦機關：聯勤總部測量署
調繪時間：中華民國90年6月聯勤測量隊實地調繪
印刷時間：中華民國90年12月聯勤四〇一廠印製

偏角圖

磁北　方格北　正北

正北方向以圖幅中央經線為準，磁北方向係民國九十年平均近似值，每年磁變西移約30秒。

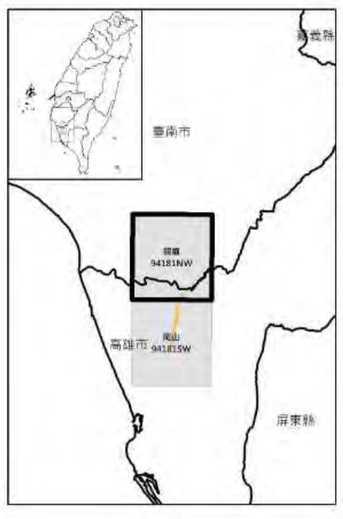

臺南市(北部) 94193SE	新化 94192SW	北寮 94192SE
臺南市(南部) 94184NE	關廟 94181NW	旗山 94181NE
灣陀 94184SE	岡山 94181SW	里港 94181SE

地質敏感區劃定：經濟部

製圖年度：中華民國110年

草案

活動斷層地質敏感區位置圖

車瓜林斷層
地質敏感區編號：F0023

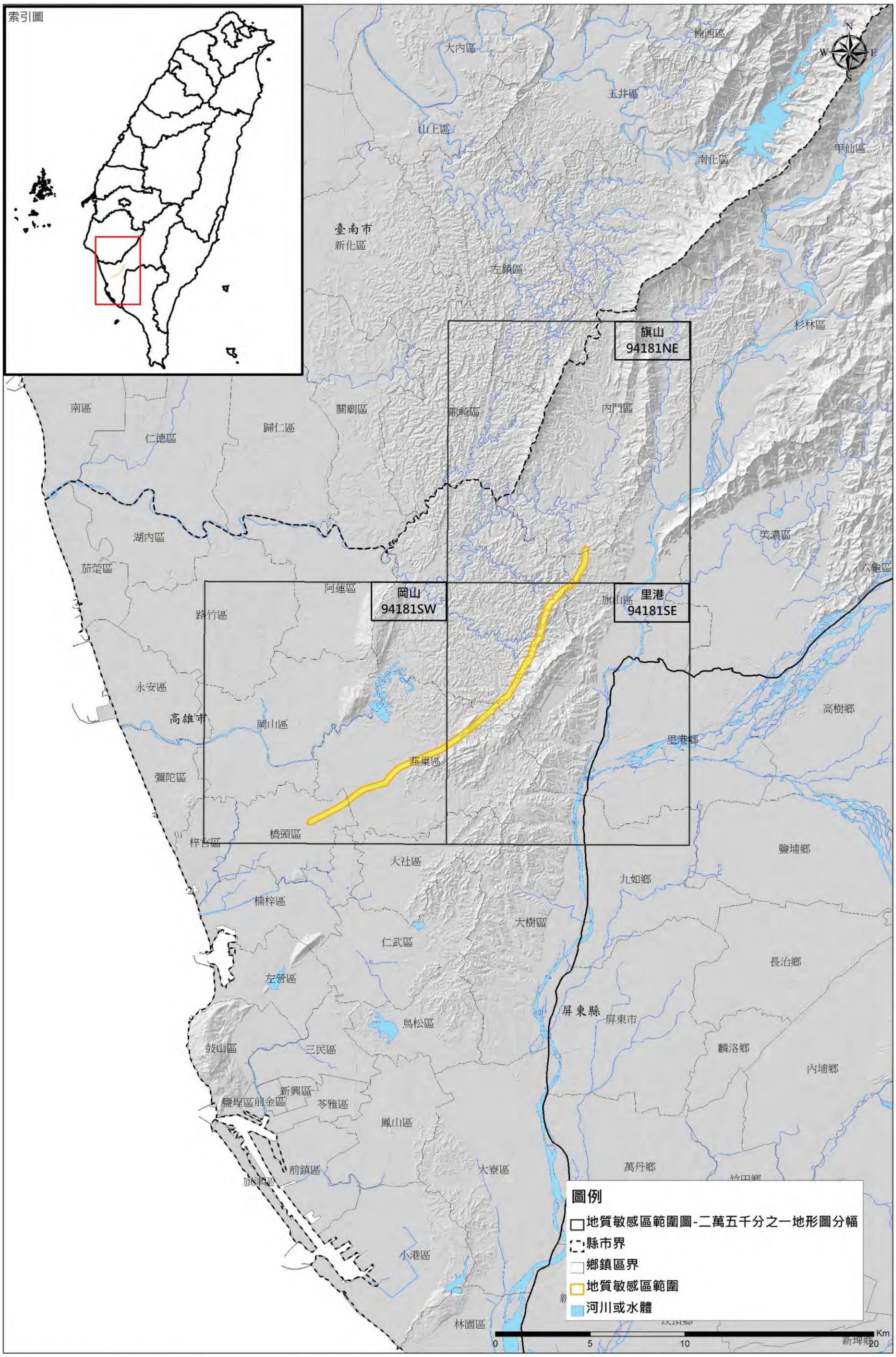

地質敏感區劃定：經濟部　　製圖年度：中華民國112年

草案

活動斷層地質敏感區範圍圖

F0023車瓜林斷層

【94181SE 里港】

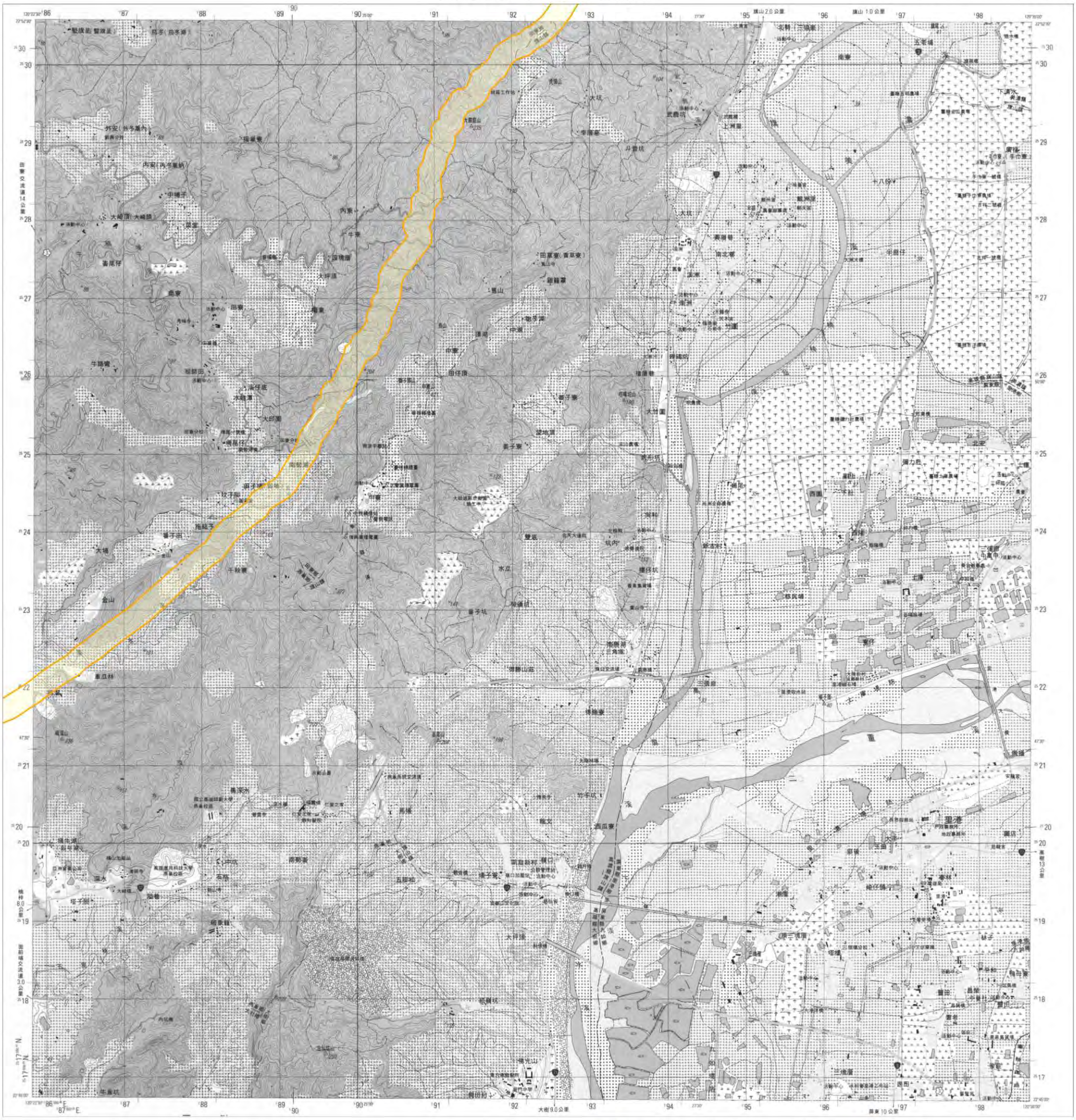

圖例

地質敏感區範圍

底圖：臺灣地區二萬五千分之一地形圖(第三版)

比例尺：二萬五千分之一

公尺 1000 500 0 1 2 公里

0 1 2 3 4 浬里

等高線間隔：首曲線10公尺，間曲線5公尺

高　　程：自臺灣基隆平均海水面為零公尺起算

平面控制：採用聯勤總部測量署民國69年檢測三角點成果，以南投縣埔里鎮虎子山三角點為原點

地理坐標：虎子山三角點東經120° 58' 25.9750"
北緯 23° 58' 32.3400"

投　　影：橫麥卡脫投影，經差二度分帶，中央經線東經121°

方格線：黑色數字之線為橫麥卡脫投影坐標系統1,000公尺方格
藍色短線為TWD97系統1,000公尺方格

主管機關：內政部

協辦機關：國防部

主辦機關：聯勤總部測量署

調繪時間：中華民國90年6月聯勤測量隊實地調繪

印刷時間：中華民國90年12月聯勤四〇一廠印製

偏角圖

磁北　方格北　正北

0° 13'

2° 46'

正北方向以圖幅中央經線為準，磁北方向係民國九十年平均近似值，每年磁變西移約32秒。

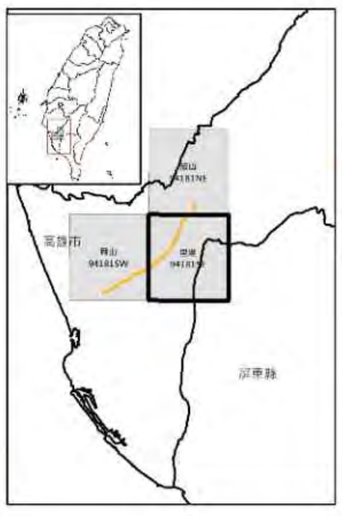

關廟 94181NW	旗山 94181NE	美濃 95184NW
岡山 94181SW	里港 94181SE	高樹 95184SW
高雄市(北部) 94182NE	屏東 94182NE	麟洛 95183NW

地質敏感區劃定：經濟部

製圖年度：中華民國112年

草案

活動斷層地質敏感區範圍圖

F0023車瓜林斷層

【94181SW 岡山】

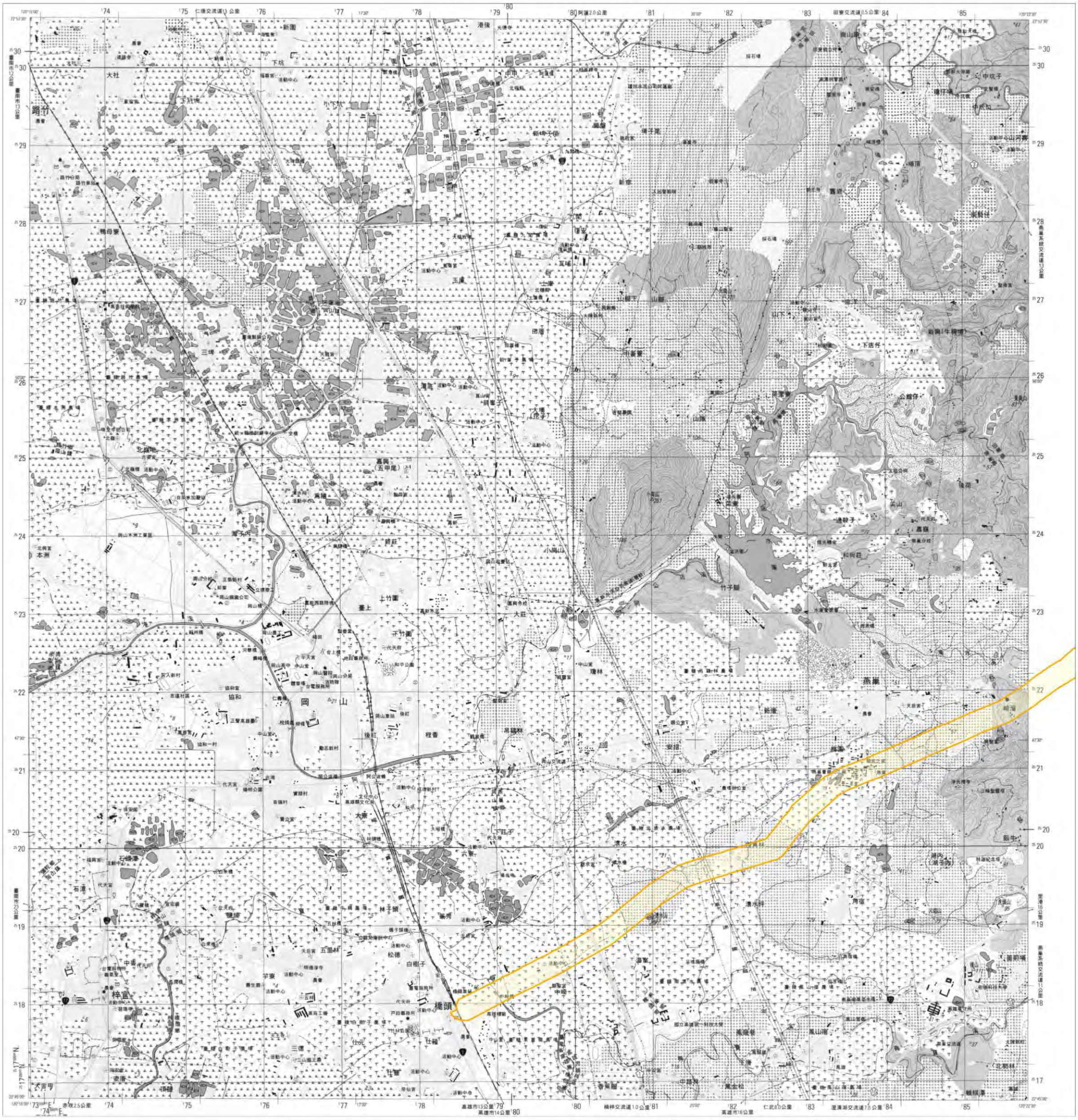

圖例

地質敏感區範圍

底圖：臺灣地區二萬五千分之一地形圖(第三版)

比例尺：二萬五千分之一

等高線間隔：首曲線10公尺，間曲線5公尺
高　　程：自臺灣基隆平均海水面為零公尺起算
平面控制：採用聯勤總部測量署民國69年檢測三角點成果，以南投縣埔里鎮虎子山三角點為原點
地理坐標：虎子山三角點東經120° 58' 25.9750"　北緯 23° 58' 32.3400"
投　　影：橫麥卡脫投影，經差二度分帶，中央經線東經121°
方格線：黑色數字之線為橫麥卡脫投影坐標系統1,000公尺方格　藍色短線為TWD97系統1,000公尺方格
主管機關：內政部
協辦機關：國防部
主辦機關：聯勤總部測量署
調繪時間：中華民國90年6月聯勤測量隊實地調繪
印刷時間：中華民國90年12月聯勤四〇一廠印製

偏角圖

磁北　方格北　正北

正北方向以圖幅中央經線為準，磁北方向係民國九十年平均近似值，每年磁變西移約31秒。

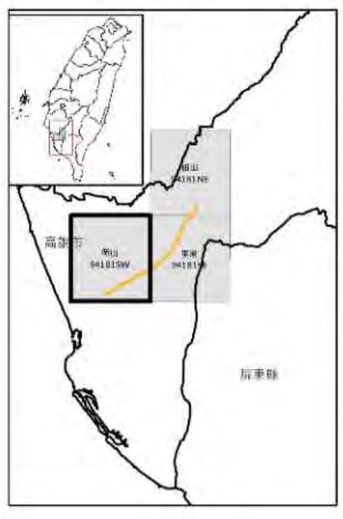

臺南市(南部) 94184NE	關廟 94181NW	旗山 94181NE
彌陀 94184SE	岡山 94181SW	里港 94181SE
赤崁 94183NE	高雄市(北部) 94182NE	屏東 94182NE

地質敏感區劃定：經濟部

製圖年度：中華民國112年

草案

活動斷層地質敏感區範圍圖
F0023車瓜林斷層

【94181NE 旗山】

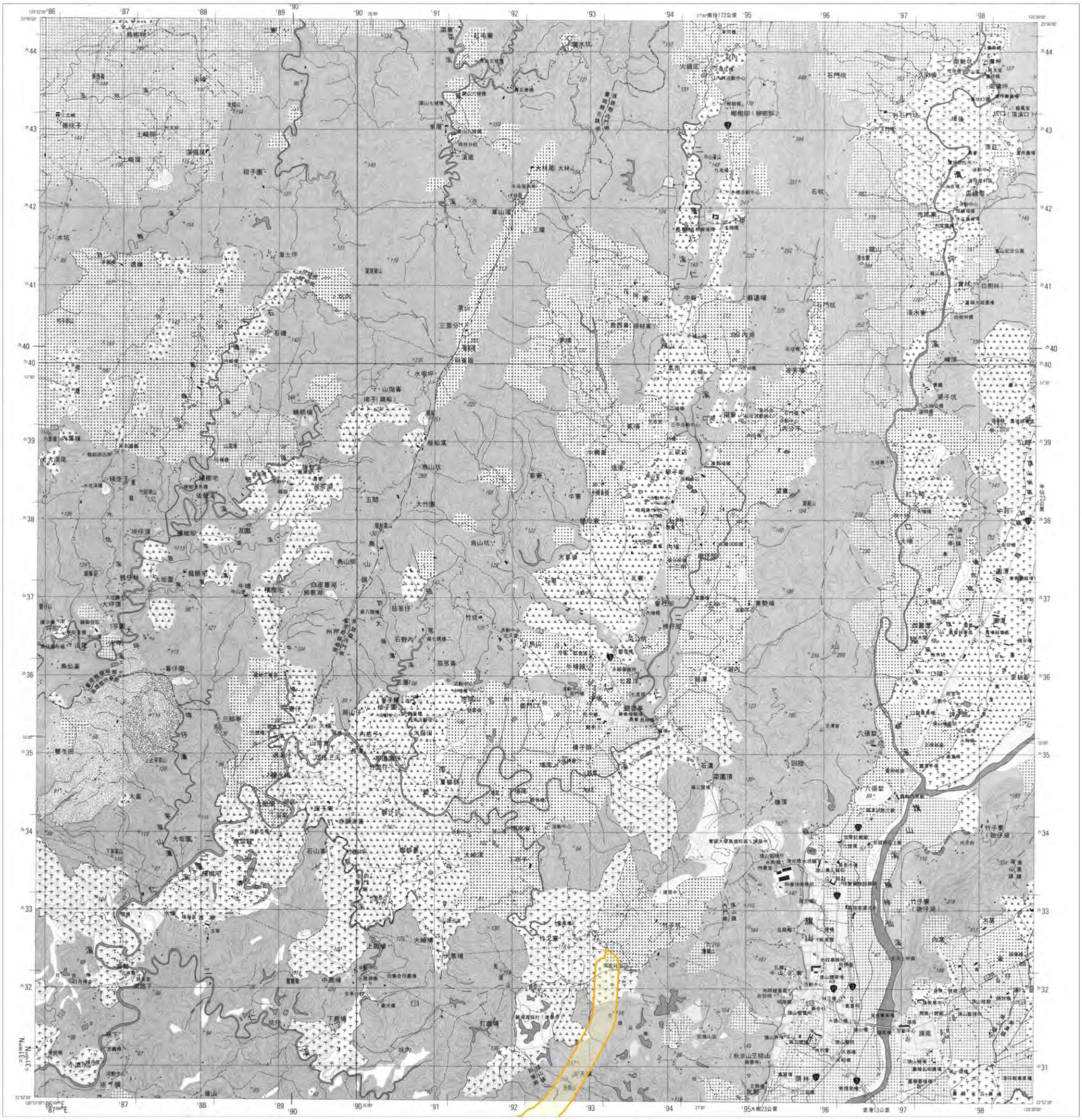

圖例

地質敏感區範圍

底圖：臺灣地區二萬五千分之一地形圖(第三版)

比例尺：二萬五千分之一

公尺 1000 500 0 1 2 公里

0 1 2 3 4 浬

等高線間隔：首曲線10公尺，間曲線5公尺
高　　程：自臺灣基隆平均海水面為零公尺起算
平面控制：採用聯勤總部測量署民國69年檢測三角點成果，以南投縣埔里鎮虎子山三角點為原點
地理坐標：虎子山三角點東經120° 58' 25.9750"
北緯 23° 58' 32.3400"
投　　影：橫麥卡脫投影，經差二度分帶，中央經線東經121°
方格線：黑色數字之線為橫麥卡脫投影坐標系統1,000公尺方格
藍色短線為TWD97系統1,000公尺方格
主管機關：內政部
協辦機關：國防部
主辦機關：聯勤總部測量署
調繪時間：中華民國90年6月聯勤測量隊實地調繪
印刷時間：中華民國90年12月聯勤四〇一廠印製

偏角圖

磁北　方格北　正北

0° 13'

2° 48'

正北方向以圖幅中央經線為準，磁北方向係民國九十年平均近似值，每年磁變西移約31秒。

地質敏感區劃定：經濟部

製圖年度：中華民國112年

草案

活動斷層地質敏感區位置圖

玉里斷層
地質敏感區編號：F0024

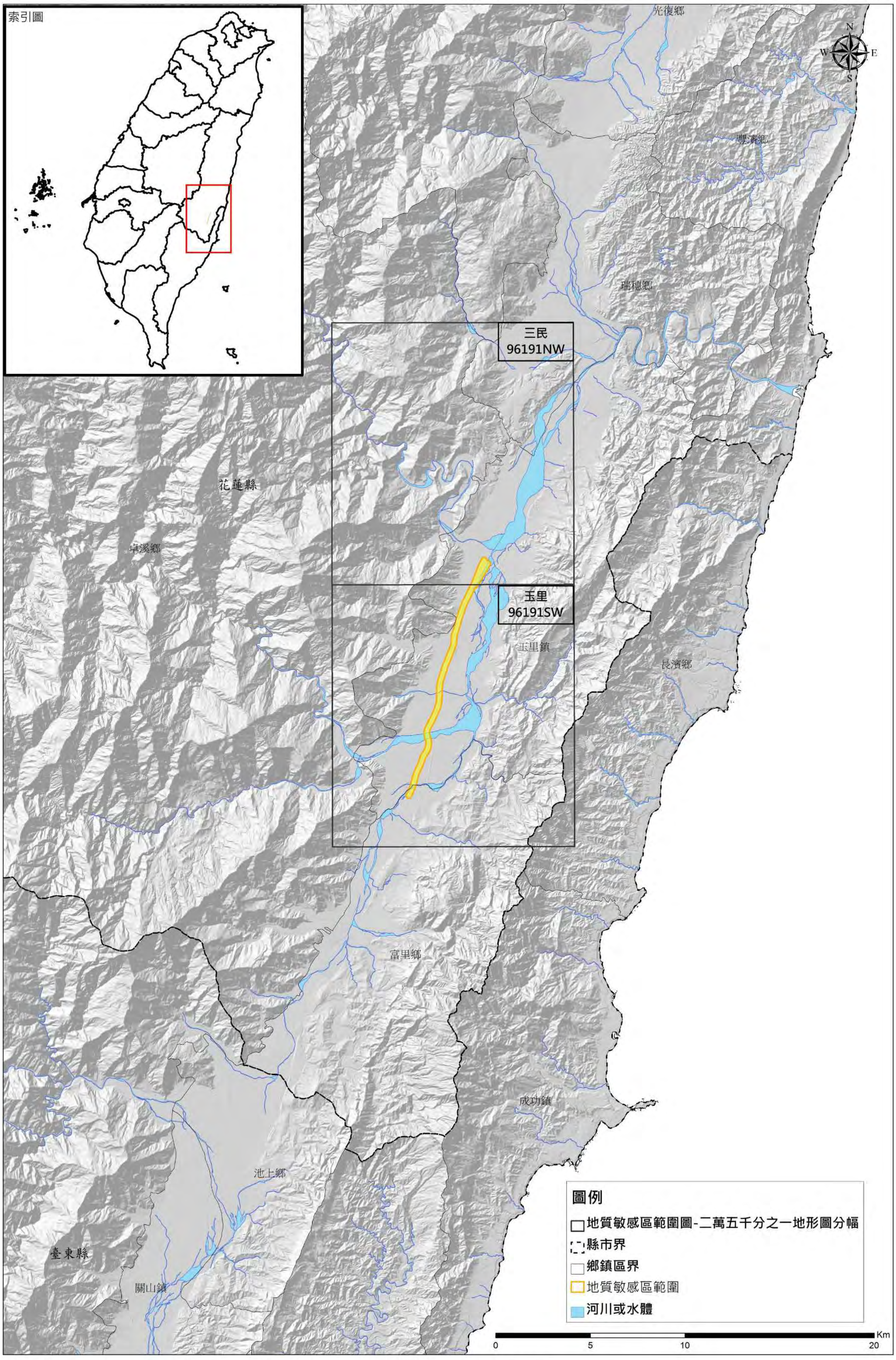

地質敏感區劃定：經濟部

製圖年度：中華民國112年

草案

活動斷層地質敏感區範圍圖

F0024玉里斷層

【96191NW 三民】

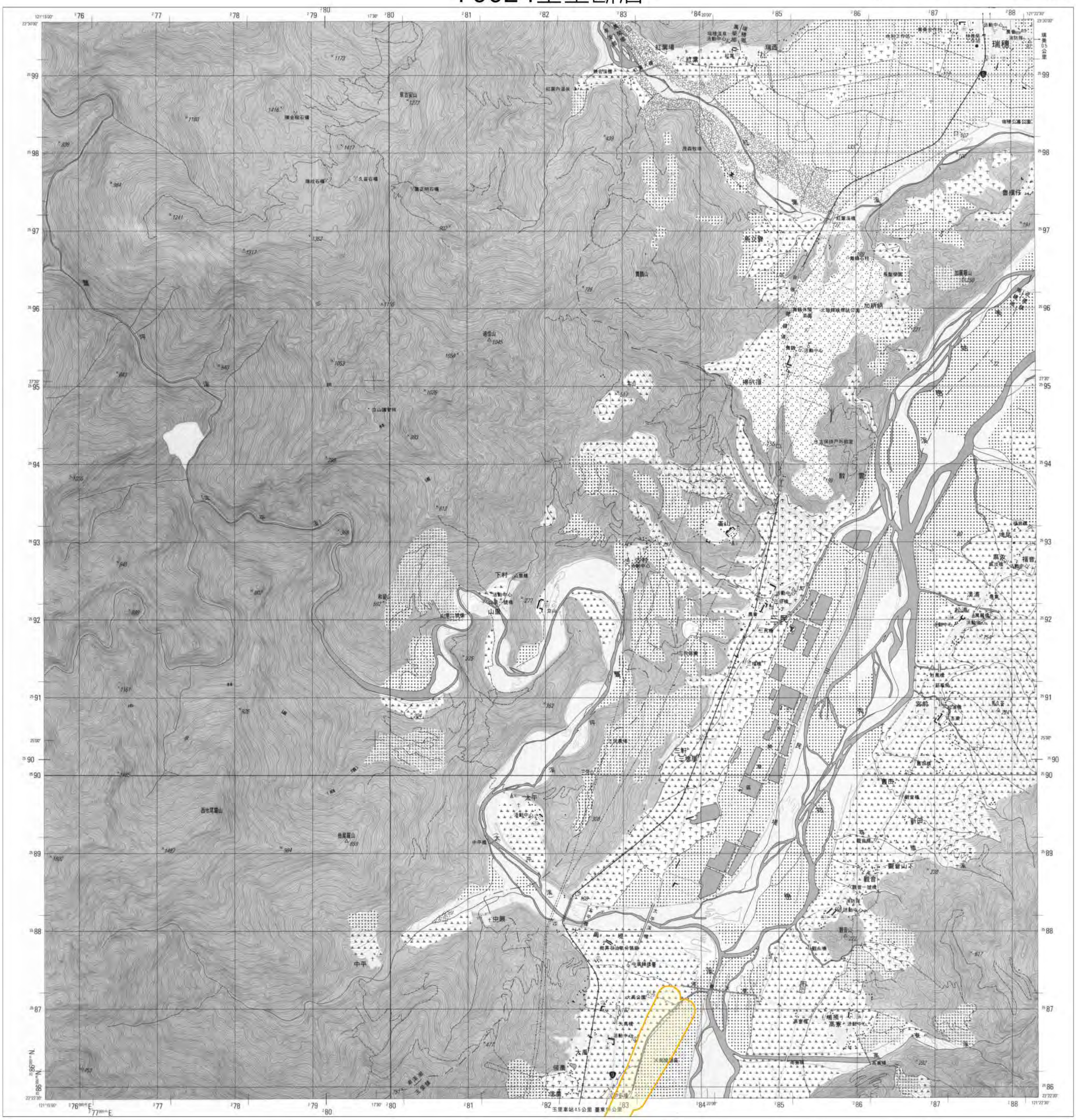

圖例

地質敏感區範圍

底圖：臺灣地區二萬五千分之一地形圖(第三版)

比例尺：二萬五千分之一

等高線間隔：首曲線10公尺，間曲線5公尺
高　　程：自臺灣基隆平均海水面為零公尺起算
平面控制：採用聯勤總部測量署民國69年檢測三角點成果，以南投縣埔里鎮虎子山三角點為原點
地理坐標：虎子山三角點東經120° 58' 25.9750"　北緯 23° 58' 32.3400"
投　　影：橫麥卡脫投影，經差二度分帶，中央經線東經121°
方格線：黑色數字之線為橫麥卡脫投影坐標系統1,000公尺方格　藍色短線為TWD97系統1,000公尺方格
主管機關：內政部
協辦機關：國防部
主辦機關：聯勤總部測量署
調繪時間：中華民國90年6月聯勤測量隊實地調繪
印刷時間：中華民國90年12月聯勤四〇一廠印製

偏角圖

磁北　正北　方格北

正北方向以圖幅中央經線為準，磁北方向係民國九十年平均近似值，每年磁變西移約34秒。

豐坪溪 96203SE	富源 96202SW	鶴岡 96202SE
柏南山 96194NE	三民 96191NW	靜浦 96191NE
瓦拉魯 96194SE	玉里 96191SW	長濱 96191SE

地質敏感區劃定：經濟部

製圖年度：中華民國112年

草案

活動斷層地質敏感區範圍圖

F0024玉里斷層

【96191SW 玉里】

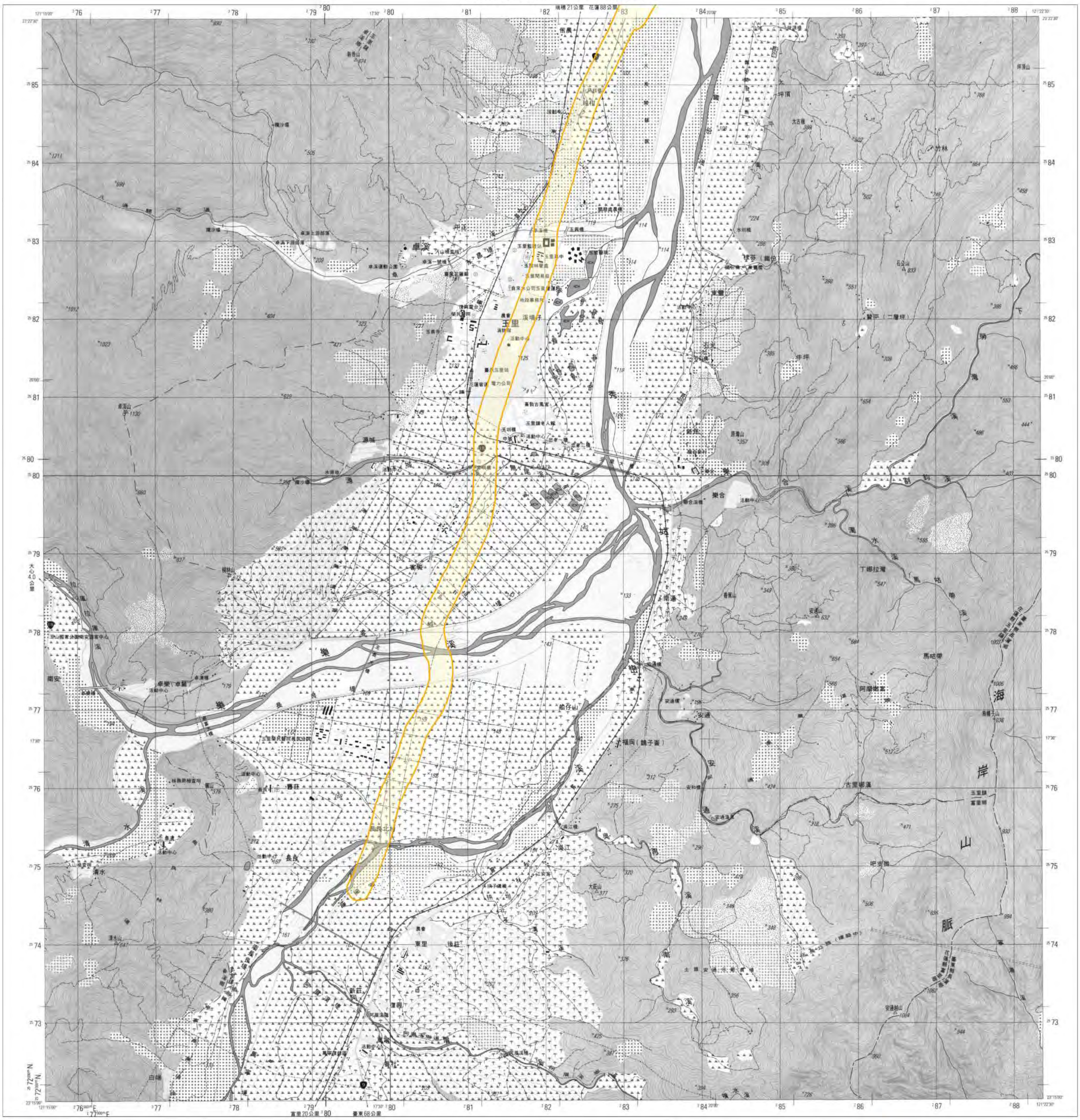

圖例

地質敏感區範圍

底圖：臺灣地區二萬五千分之一地形圖(第三版)

比例尺：二萬五千分之一

等高線間隔：首曲線10公尺，間曲線5公尺
高　　程：自臺灣基隆平均海水面為零公尺起算
平面控制：採用聯勤總部測量署民國69年檢測三角點成果，以南投縣埔里鎮虎子山三角點為原點
地理坐標：虎子山三角點東經120° 58' 25.9750"　北緯 23° 58' 32.3400"
投　　影：橫麥卡脫投影，經差二度分帶，中央經線東經121°
方格線：黑色數字之線為橫麥卡脫投影坐標系統1,000公尺方格　藍色短線為TWD97系統1,000公尺方格
主管機關：內政部
協辦機關：國防部
主辦機關：聯勤總部測量署
調繪時間：中華民國90年6月聯勤測量隊實地調繪
印刷時間：中華民國90年12月聯勤四〇一廠印製

偏角圖

磁北　正北　方格北

正北方向以圖幅中央經線為準，磁北方向係民國九十年平均近似值，每年磁變西移約35秒。

柏南山 96194NE	三民 96191NW	靜浦 96191NE
瓦拉景 96194SE	玉里 96191SW	長濱 96191SE
富里 96193NE	竹田 96192NW	重安 96192NE

地質敏感區劃定：經濟部

製圖年度：中華民國112年

草 案

活動斷層地質敏感區變更前後位置圖

米崙斷層
地質敏感區編號：F1011

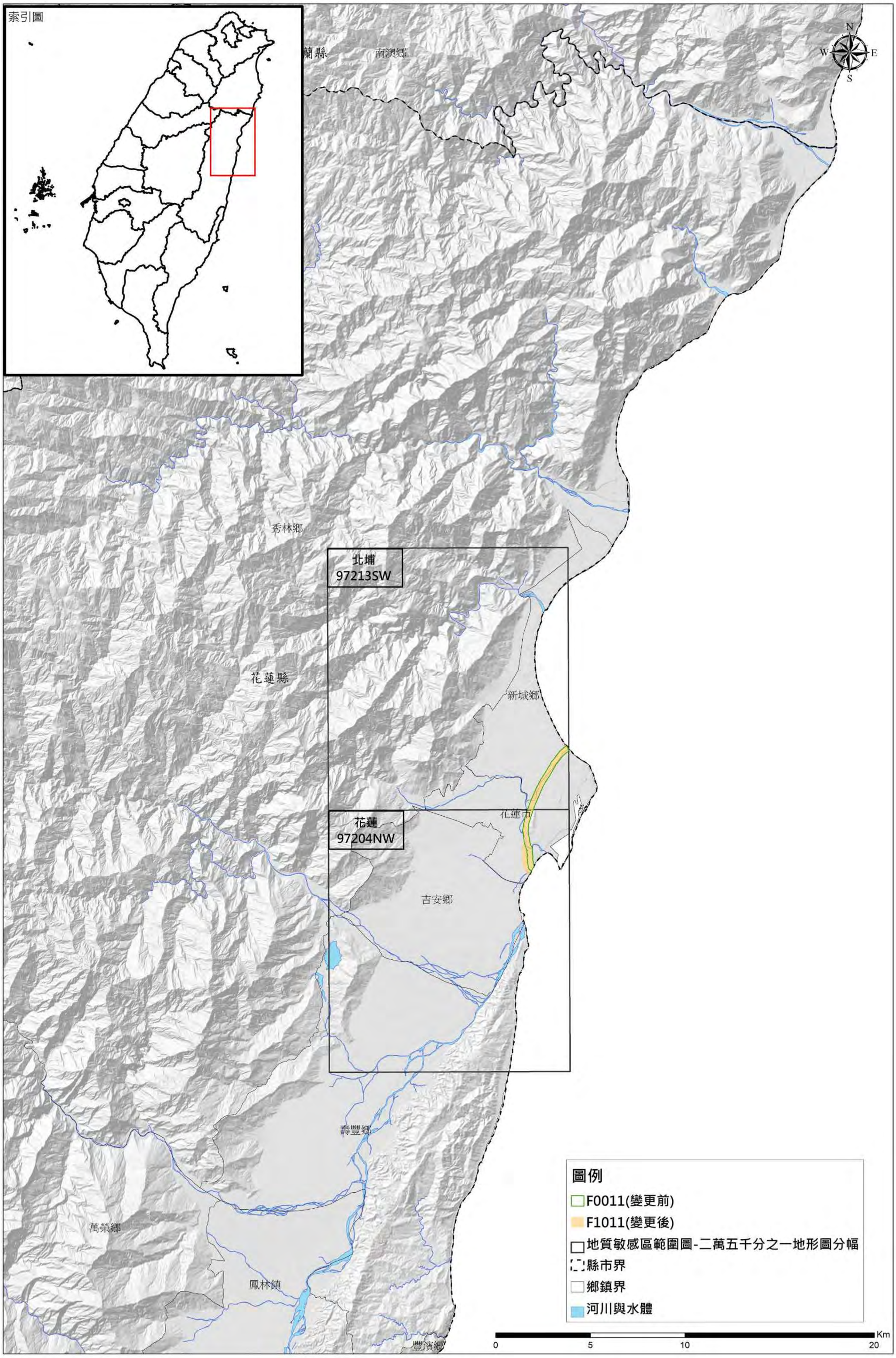

地質敏感區劃定：經濟部　　製圖年度：中華民國108年

草案

活動斷層地質敏感區變更前後範圍圖

F1011米崙斷層

【97213SW 北埔】

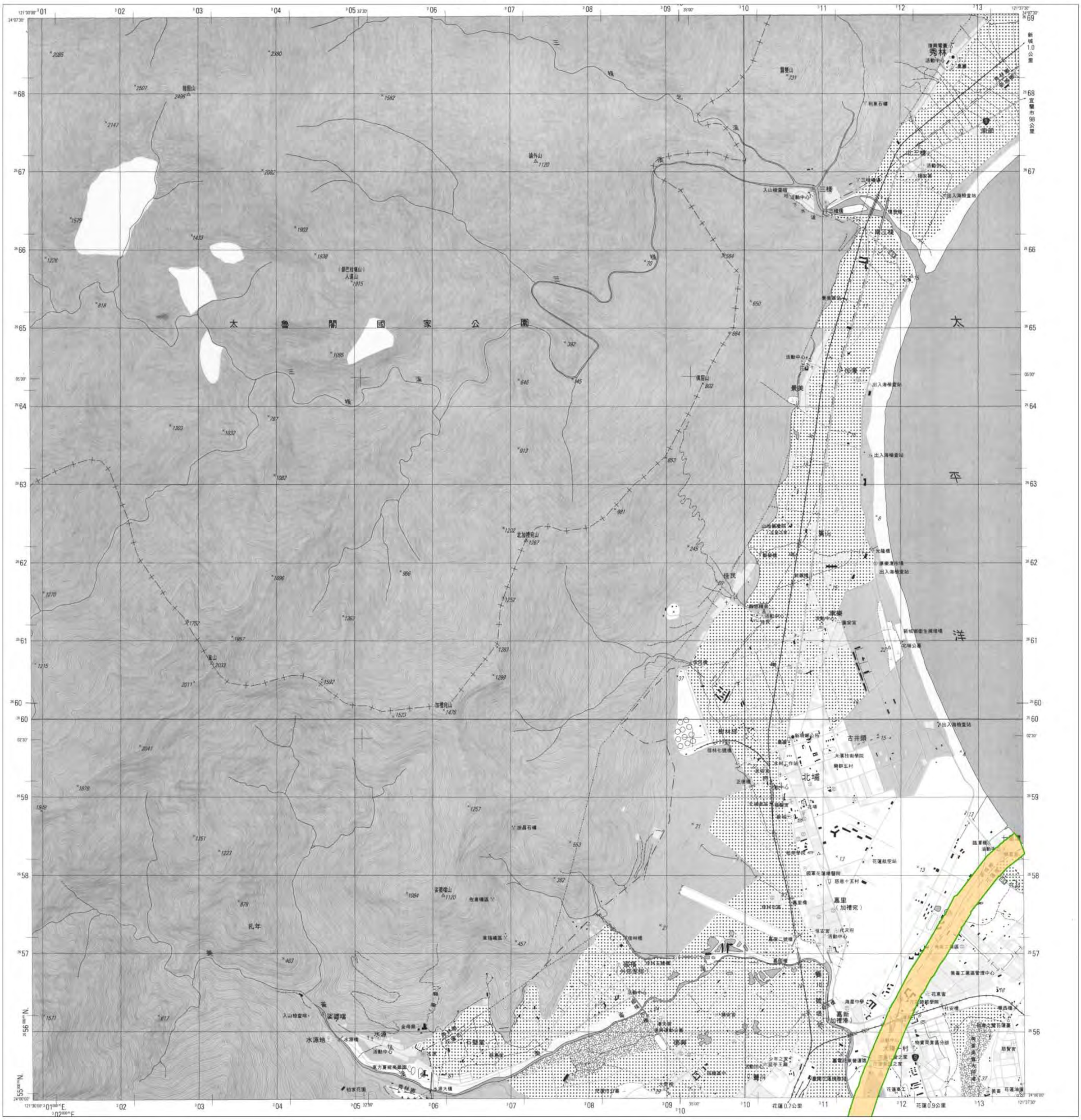

圖例

- F0011(變更前)
- F1011(變更後)

底圖：臺灣地區二萬五千分之一地形圖(第三版)

比例尺：二萬五千分之一

等高線間隔：首曲線10公尺，間曲線5公尺
高　　程：自臺灣基隆平均海水面為零公尺起算
平面控制：採用聯勤總部測量署民國69年檢測三角點成果，以南投縣埔里鎮虎子山三角點為原點
地理坐標：虎子山三角點東經120° 58' 25.9750"　北緯 23° 58' 32.3400"
投　　影：橫麥卡脫投影，經差二度分帶，中央經線東經121°
方格線：黑色數字之線為橫麥卡脫投影坐標系統1,000公尺方格　藍色短線為TWD97系統1,000公尺方格
主管機關：內政部
協辦機關：國防部
主辦機關：聯勤總部測量署
調繪時間：中華民國89年4月聯勤測量隊實地調繪
印刷時間：中華民國89年12月聯勤四〇一廠印製

偏角圖

磁北　正北　方格北

正北方向以圖幅中央經線為準，磁北方向係民國八十九年平均近似值，每年磁變西移約32秒。

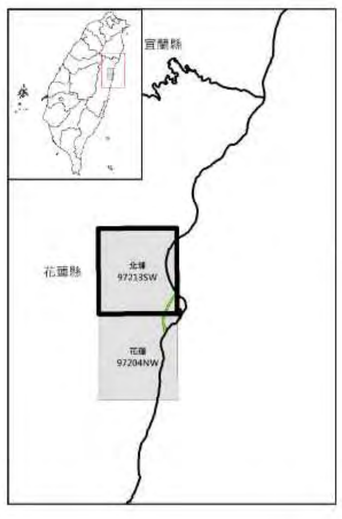

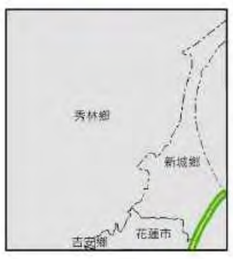

天祥 96212NE	太魯閣 97213NW	新城 97213NE
龍澗 96212SE	北埔 97213SW	順安 97213SE
銅門 96201NE	花蓮 97204NW	

地質敏感區劃定：經濟部

製圖年度：中華民國108年

草案

活動斷層地質敏感區變更後範圍圖

F1011米崙斷層

【97213SW 北埔】

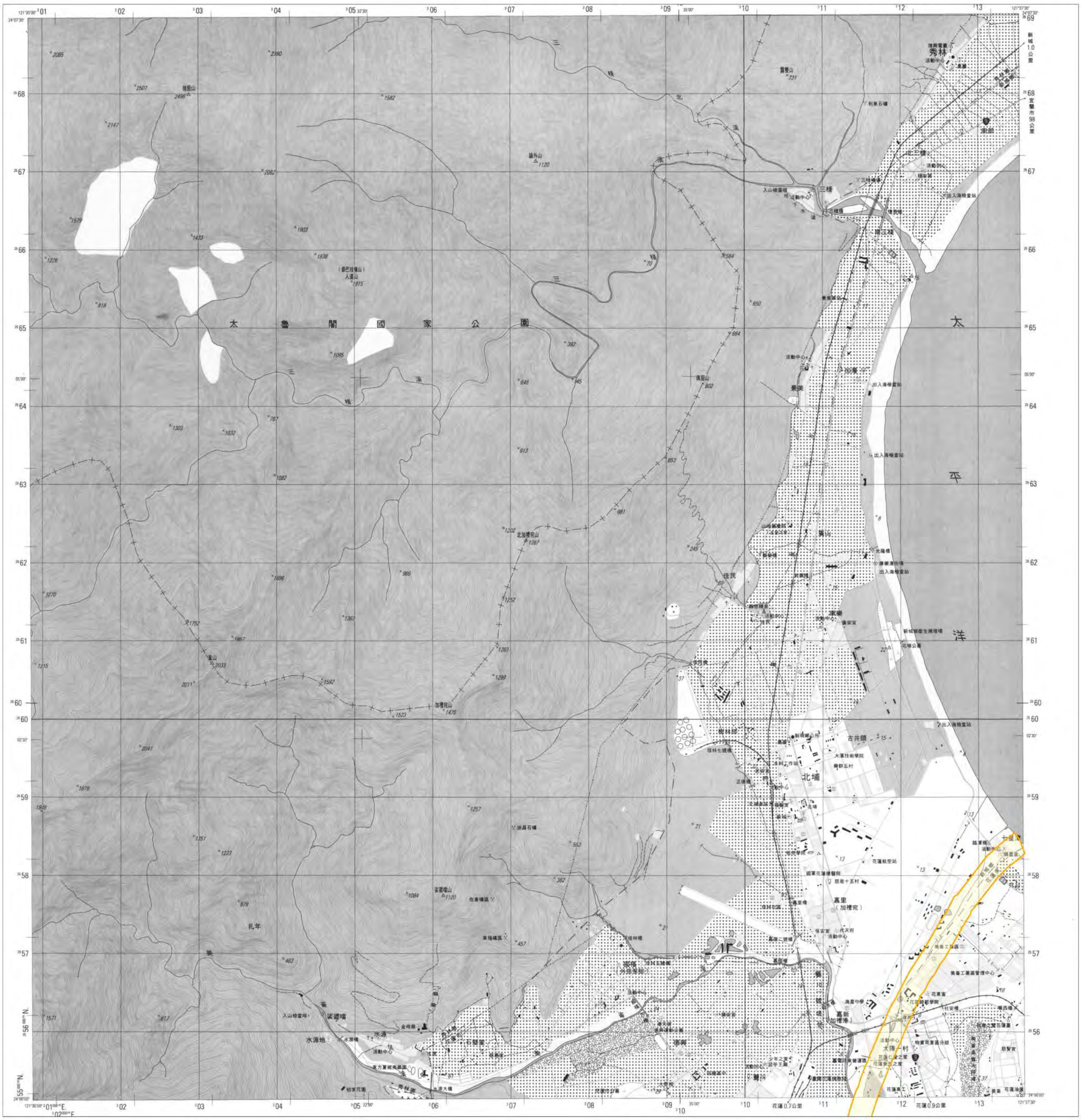

圖例

地質敏感區變更後範圍

底圖：臺灣地區二萬五千分之一地形圖(第三版)

比例尺：二萬五千分之一

公尺 1000 500 0 1 2 公里

0 1 2 3 4 浬

等高線間隔：首曲線10公尺，間曲線5公尺

高　　程：自臺灣基隆平均海水面為零公尺起算

平面控制：採用聯勤總部測量署民國69年檢測三角點成果，以南投縣埔里鎮虎子山三角點為原點

地理坐標：虎子山三角點東經120° 58' 25.9750"
北緯 23° 58' 32.3400"

投　　影：橫麥卡脫投影，經差二度分帶，中央經線東經121°

方格線：黑色數字之線為橫麥卡脫投影坐標系統1,000公尺方格
藍色短線為TWD97系統1,000公尺方格

主管機關：內政部

協辦機關：國防部

主辦機關：聯勤總部測量署

調繪時間：中華民國89年4月聯勤測量隊實地調繪

印刷時間：中華民國89年12月聯勤四〇一廠印製

偏角圖

磁北　正北　方格北

0°14'

3°10'

正北方向以圖幅中央經線為準，磁北方向係民國八十九年平均近似值，每年磁變西移約32秒。

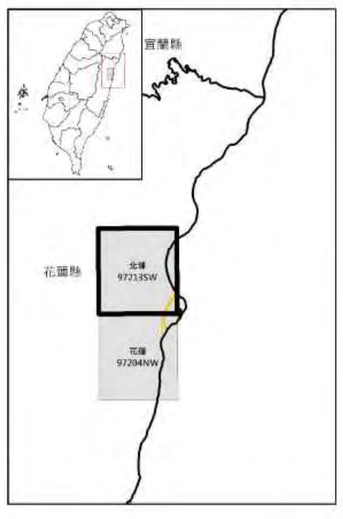

天祥 96212NE	太魯閣 97213NW	新城 97213NE
龍澗 96212SE	北埔 97213SW	順安 97213SE
銅門 96201NE	花蓮 97204NW	

地質敏感區劃定：經濟部

製圖年度：中華民國108年

草案

活動斷層地質敏感區變更前後範圍圖

F1011米崙斷層

【97204NW 花蓮】

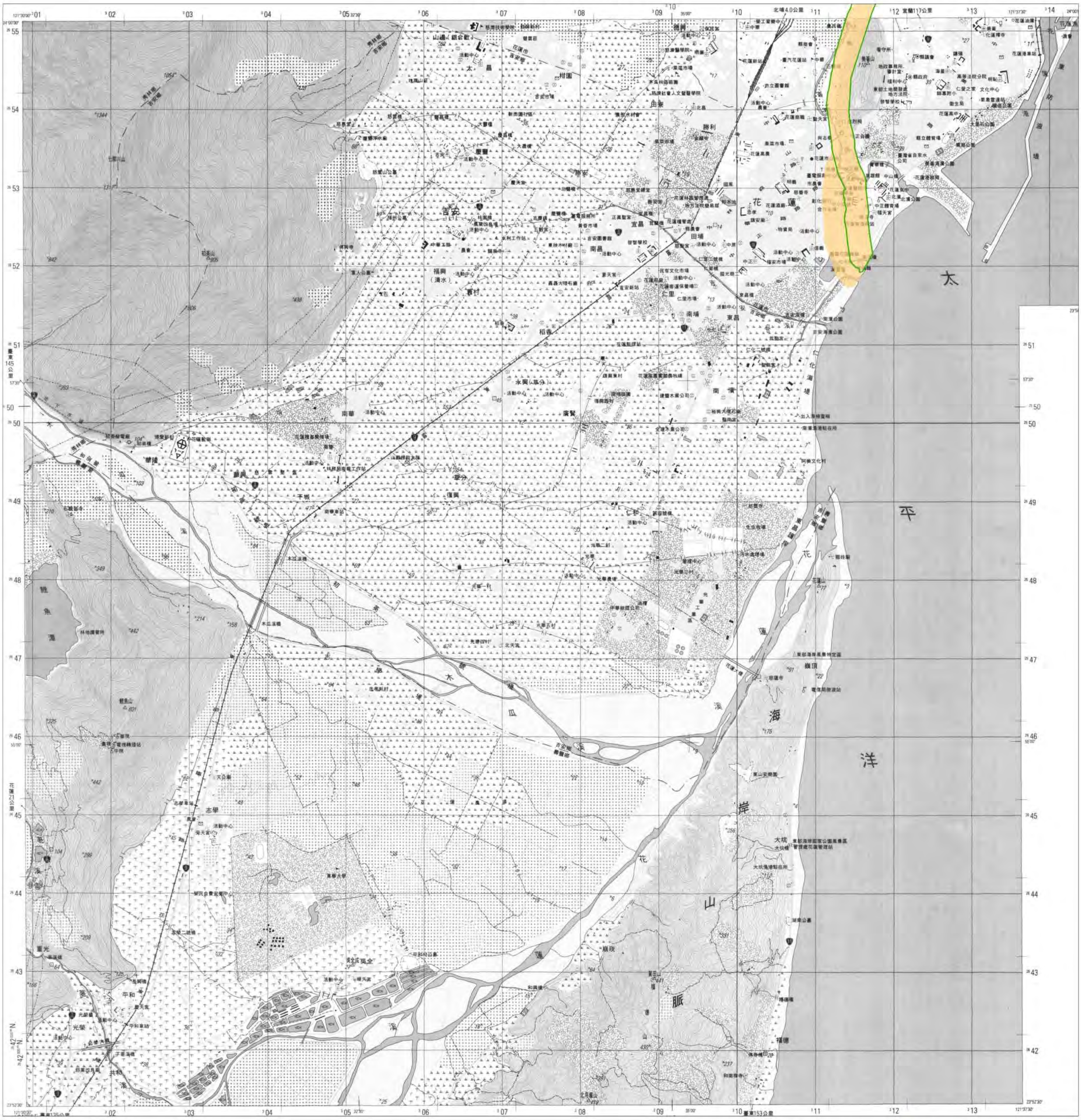

圖例

- F0011(變更前)
- F1011(變更後)

底圖：臺灣地區二萬五千分之一地形圖(第三版)

比例尺：二萬五千分之一

公尺 1000 500 0 1 2 公里

0 1 2 3 4 浬

等高線間隔：首曲線10公尺，間曲線5公尺
高　　程：自臺灣基隆平均海水面為零公尺起算
平面控制：採用聯勤總部測量署民國69年檢測三角點成果，以南投縣埔里鎮虎子山三角點為原點
地理坐標：虎子山三角點東經120° 58′ 25.9750″ 北緯 23° 58′ 32.3400″
投　　影：橫麥卡脫投影，經差二度分帶，中央經線東經121°
方格線：黑色數字之線為橫麥卡脫投影坐標系統1,000公尺方格；藍色短線為TWD97系統1,000公尺方格
主管機關：內政部
協辦機關：國防部
主辦機關：聯勤總部測量署
調繪時間：中華民國89年4月聯勤測量隊實地調繪
印刷時間：中華民國89年12月聯勤四〇一廠印製

偏角圖

磁北　正北　方格北

0°17′

3°11′

正北方向以圖幅中央經線為準，磁北方向係民國八十九年平均近似值，每年磁變西移約33秒。

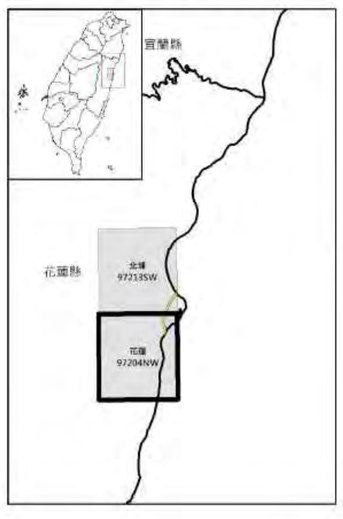

龍澗 96212SE	北埔 97213SW	順安 97213SE
銅門 96201NE	花蓮 97204NW	
豐山 96201SE	水璉 97204SW	

地質敏感區劃定：經濟部

製圖年度：中華民國108年

草案

活動斷層地質敏感區變更後範圍圖
F1011米崙斷層

【97204NW 花蓮】

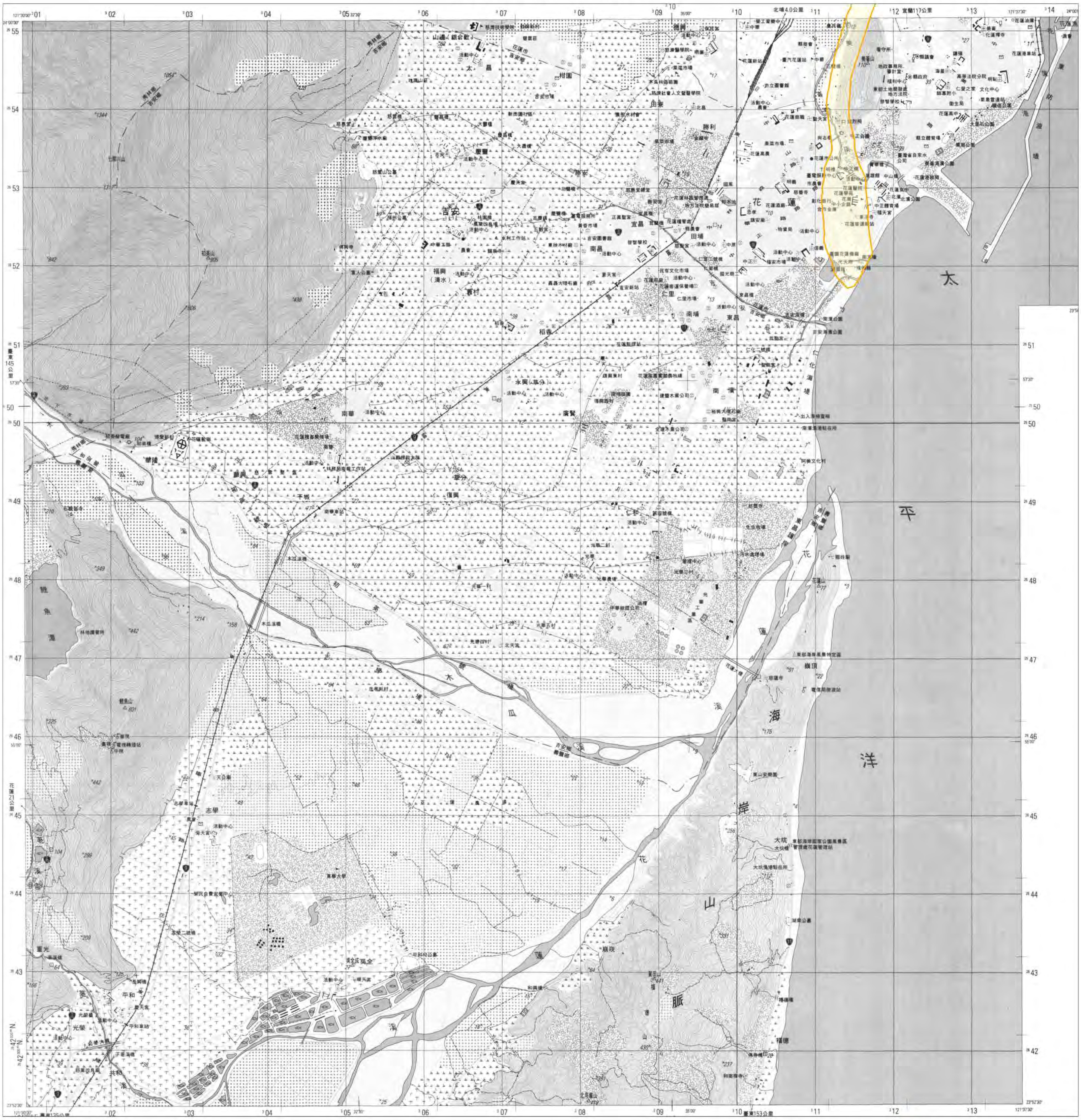

圖例

地質敏感區變更後範圍

底圖：臺灣地區二萬五千分之一地形圖(第三版)

比例尺：二萬五千分之一

等高線間隔：首曲線10公尺，間曲線5公尺
高　　程：自臺灣基隆平均海水面爲零公尺起算
平面控制：採用聯勤總部測量署民國69年檢測三角點成果，以南投縣埔里鎮虎子山三角點爲原點
地理坐標：虎子山三角點東經120° 58' 25.9750"
北緯 23° 58' 32.3400"
投　　影：橫麥卡脫投影，經差二度分帶，中央經線東經121°
方格線：黑色數字之線爲橫麥卡脫投影坐標系統1,000公尺方格
藍色短線爲TWD97系統1,000公尺方格
主管機關：內政部
協辦機關：國防部
主辦機關：聯勤總部測量署
調繪時間：中華民國89年4月聯勤測量隊實地調繪
印刷時間：中華民國89年12月聯勤四○一廠印製

偏角圖

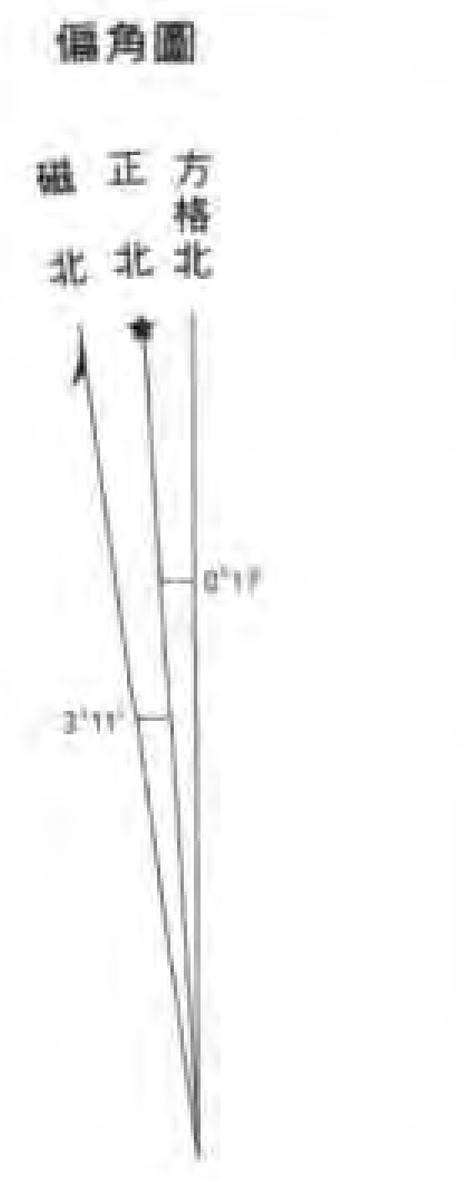

正北方向以圖幅中央經線爲準，磁北方向係民國八十九年平均近似值，每年磁變西移約33秒。

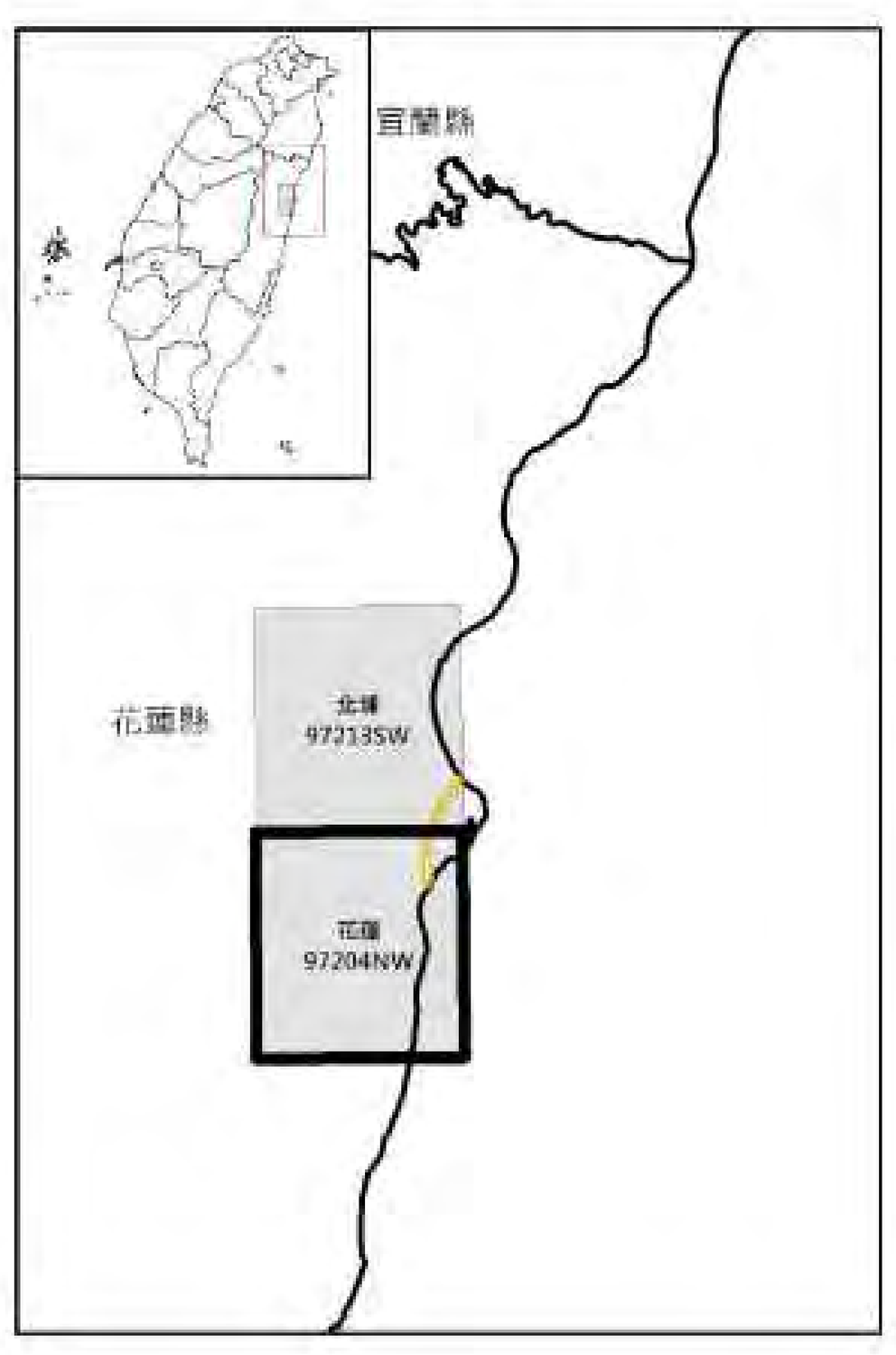

地質敏感區劃定：經濟部　　　製圖年度：中華民國108年