草案

活動斷層地質敏感區位置圖

瑞穗斷層
地質敏感區編號：F0014

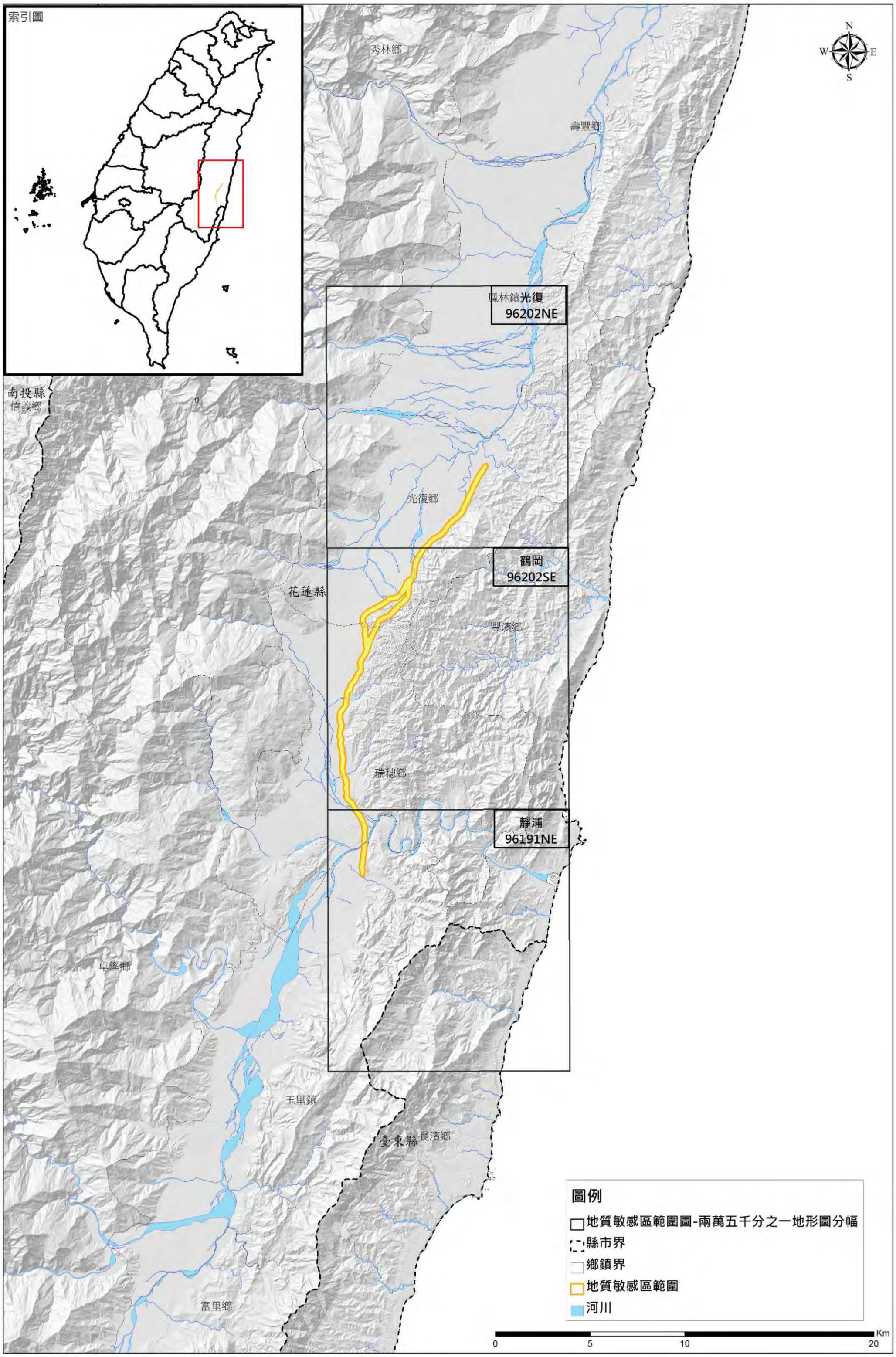

地質敏感區劃定：經濟部　　製圖年度：中華民國105年

草案

活動斷層地質敏感區範圍圖

F0014瑞穗斷層

【96202NE 光復】

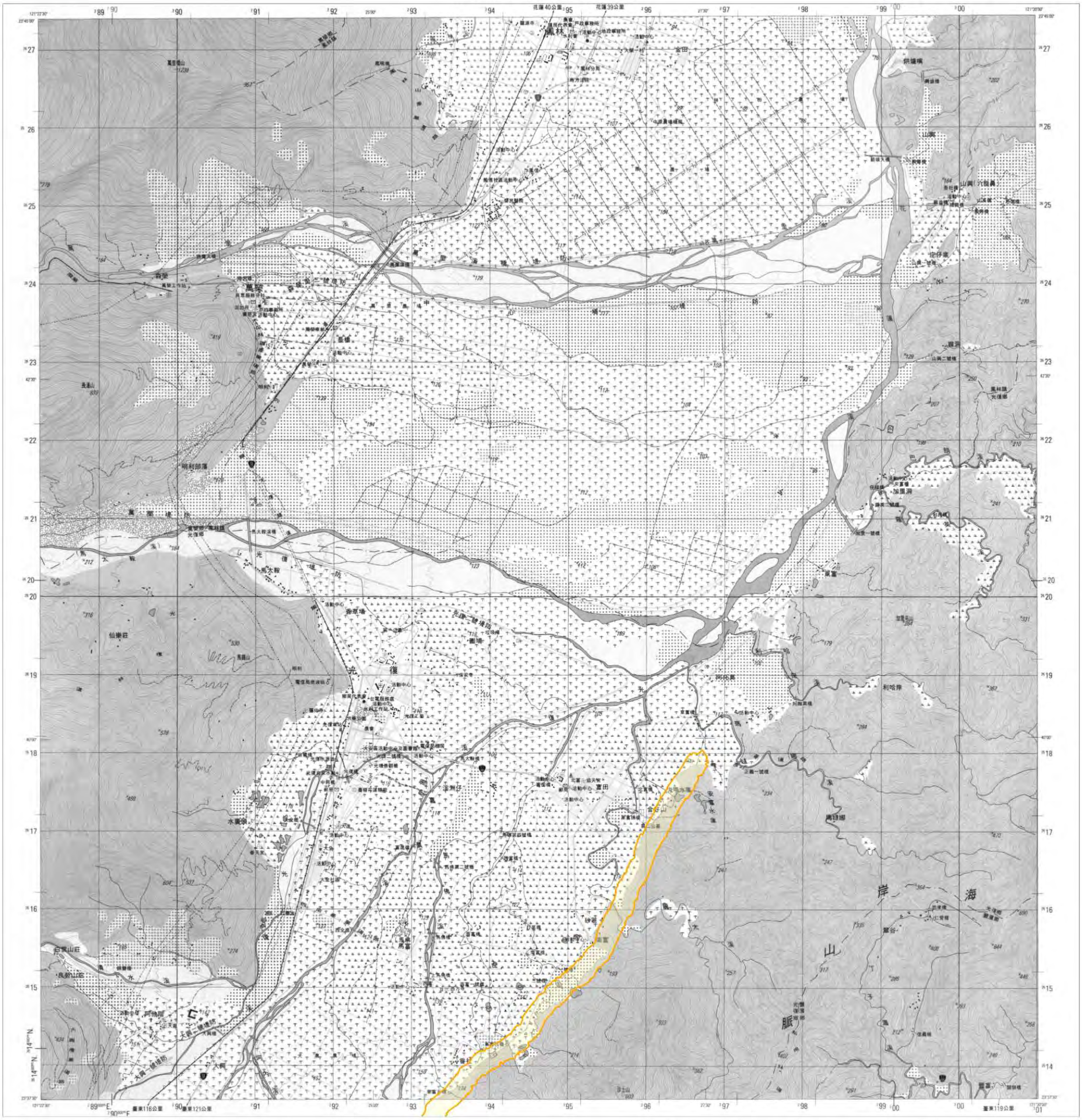

圖例

地質敏感區範圍

底圖：臺灣地區二萬五千分之一地形圖(第三版)

比例尺：二萬五千分之一

等高線間隔：首曲線10公尺，間曲線5公尺
高　　程：自臺灣基隆平均海水面為零公尺起算
平面控制：採用聯勤總部測量署民國69年檢測三角點成果，以南投縣埔里鎮虎子山三角點為原點
地理坐標：虎子山三角點東經120° 58' 25.9750"　北緯 23° 58' 32.3400"
投　　影：橫麥卡脫投影，經差二度分帶，中央經線東經121°
方格線：黑色數字之線為橫麥卡脫投影坐標系統1,000公尺方格　藍色短線為TWD97系統1,000公尺方格
主管機關：內政部
協辦機關：國防部
主辦機關：聯勤總部測量署
調繪時間：中華民國90年6月聯勤測量隊實地調繪
印刷時間：中華民國90年12月聯勤四〇一廠印製

偏角圖

正北方向以圖幅中央經線為準，磁北方向係民國九十年平均近似值，每年磁變西移約33秒。

大安山 96201SW	豐山 96201SE	水璉 97204SW
大觀 96202NW	光復 96202NE	磯崎 97203NW
富源 96202SW	鯉岡 96202SE	豐濱 97203SW

地質敏感區劃定：經濟部

製圖年度：中華民國105年

草案

活動斷層地質敏感區範圍圖

F0014瑞穗斷層

【96191NE 靜浦】

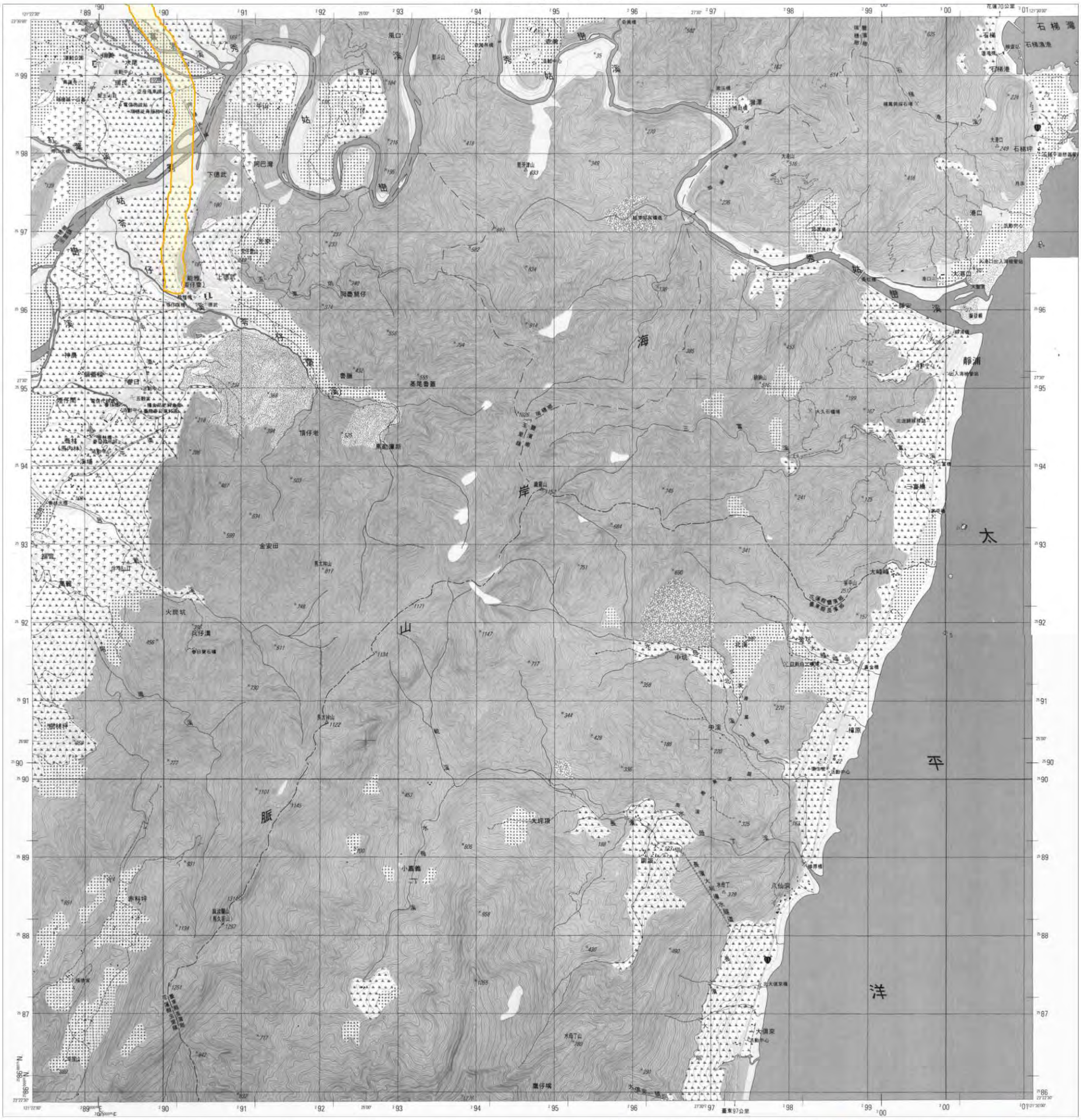
靜浦
太
平
洋
海
岸
山
脈
石梯灣
石梯坪
大港口
三富橋
樟原
八仙洞
大俱來
中央溪
北溪
中橫
大坪頂
小鳳義
赤科坪
金安田
火燒坑
兵仔溝
下德武
阿巴灣
茶仔溪
茶仔山
三民
水璃
水璃丁山
水璃溪
水璃溪橋
水璃溪橋
水璃溪橋

草案

活動斷層地質敏感區範圍圖

F0014瑞穗斷層

【96202SE 鶴岡】

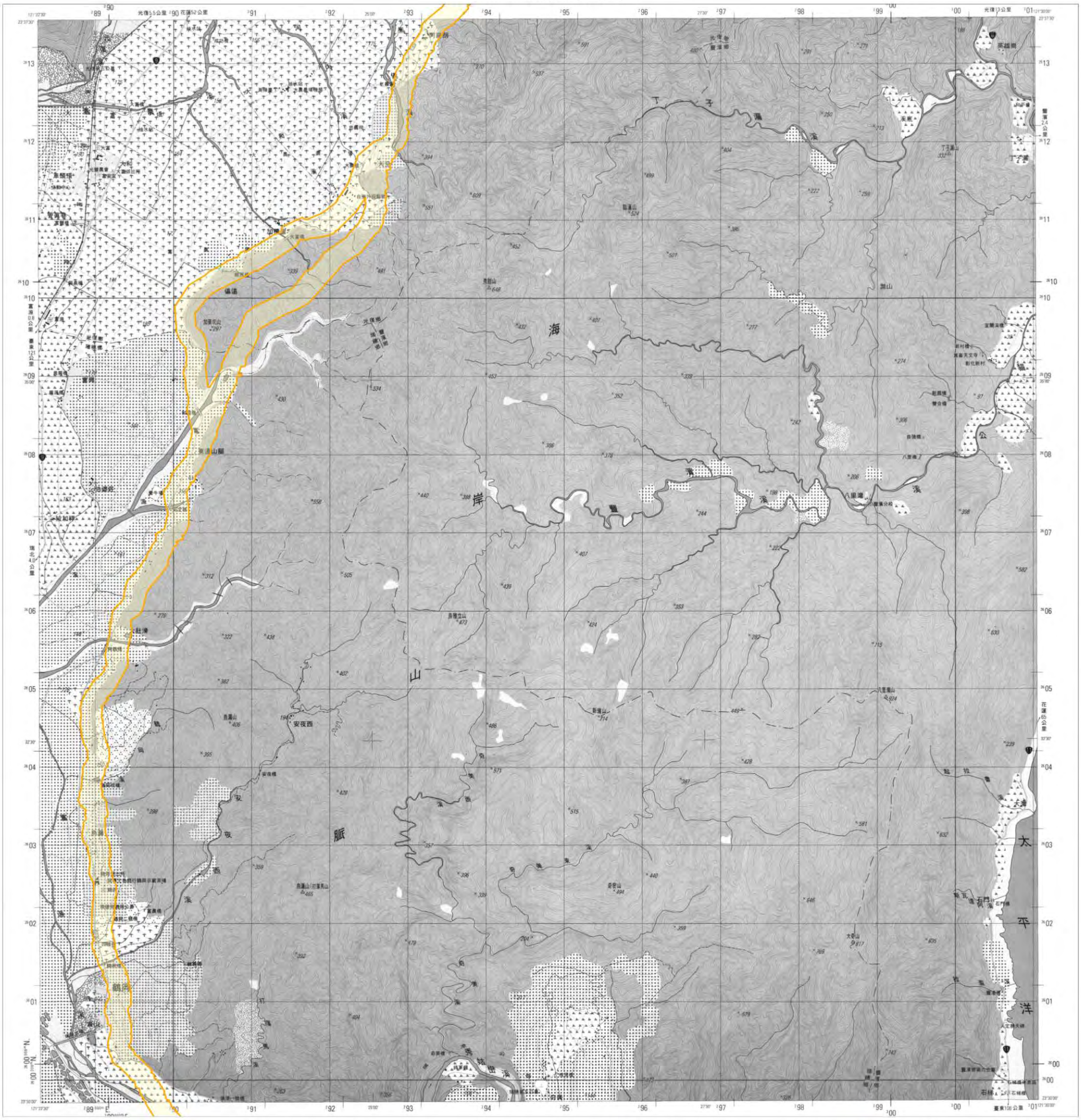
海
岸
山
脈
太
平
洋
鶴岡
瑞穗
富源
光復
豐濱
安夜西
安夜橋
八里灣
八里灣山
新灣山
大朝山
奇萊山
秀姑巒溪
石梯
石梯坪
石門
石門橋
太巴塱
太巴塱橋
加里山
加里山橋
加里坑山
加里坑橋
加里坑
加里坑溪
加里坑橋
加里坑山
加里坑橋
加里坑山
加里坑橋
加里坑山

草案

活動斷層地質敏感區位置圖

奇美斷層
地質敏感區編號：F0015

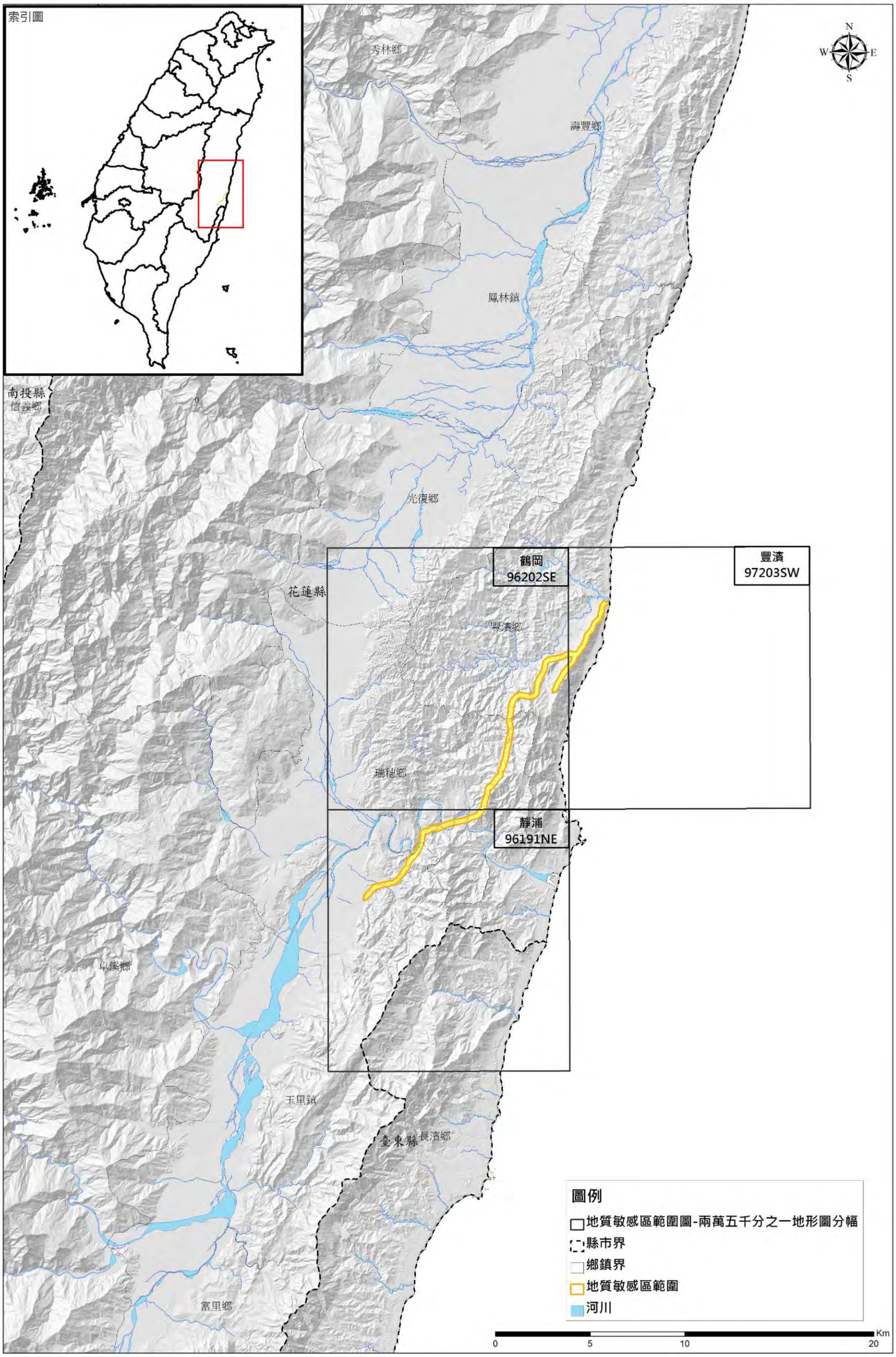

地質敏感區劃定：經濟部　　製圖年度：中華民國105年

草案

活動斷層地質敏感區範圍圖

F0015奇美斷層

【96191NE 靜浦】

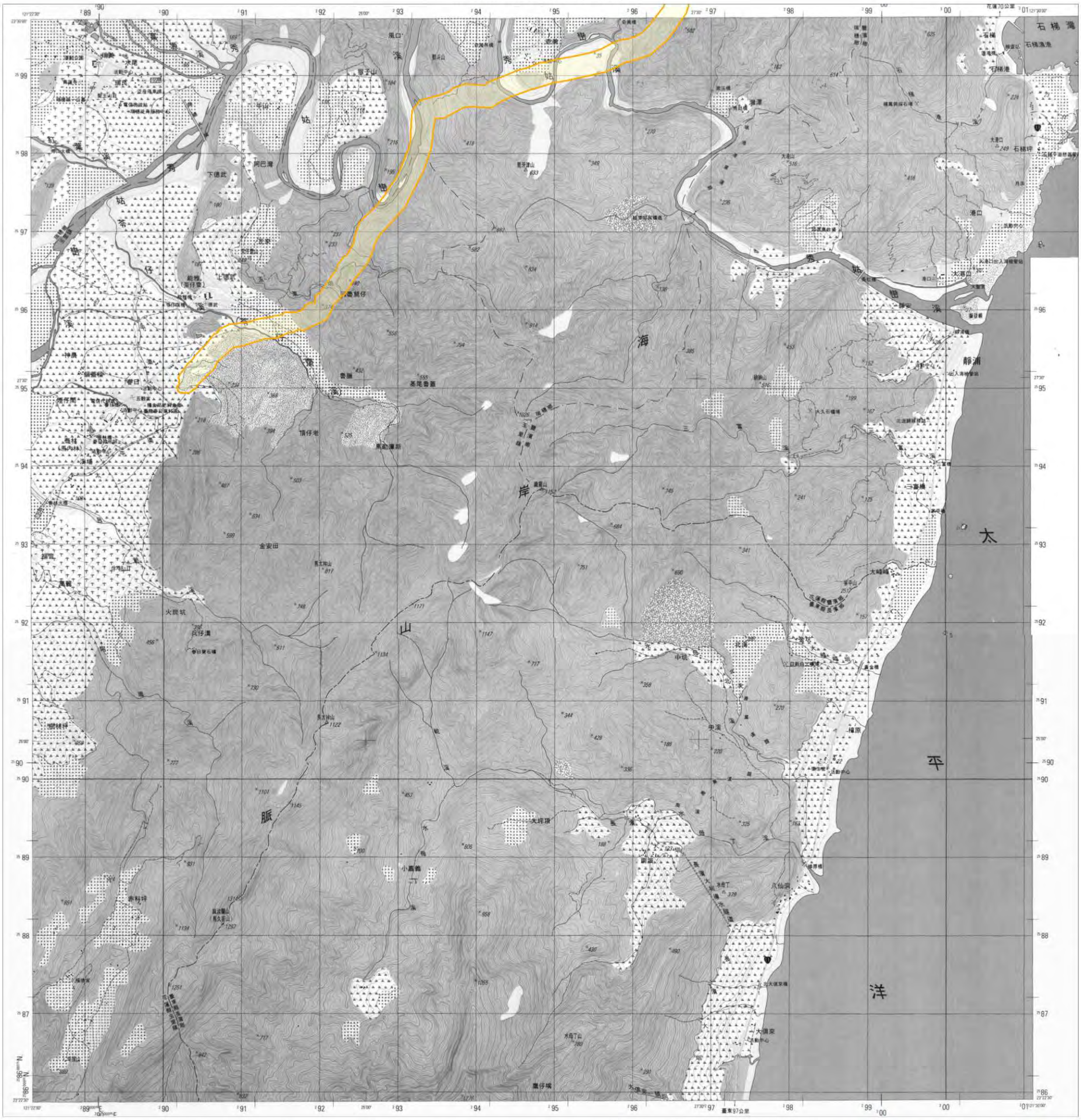

圖例

地質敏感區範圍

底圖：臺灣地區二萬五千分之一地形圖(第三版)

比例尺：二萬五千分之一

公尺 1000 500 0 1 2 公里

0 1 2 3 4 浬

等高線間隔：首曲線10公尺，間曲線5公尺
高　　程：自臺灣基隆平均海水面為零公尺起算
平面控制：採用聯勤總部測量署民國69年檢測三角點成果，以南投縣埔里鎮虎子山三角點為原點
地理坐標：虎子山三角點東經120° 58′ 25.9750″ 北緯 23° 58′ 32.3400″
投　　影：橫麥卡脫投影，經差二度分帶，中央經線東經121°
方格線：黑色數字之線為橫麥卡脫投影坐標系統1,000公尺方格 藍色短線為TWD97系統1,000公尺方格
主管機關：內政部
協辦機關：國防部
主辦機關：聯勤總部測量署
調繪時間：中華民國90年6月聯勤測量隊實地調繪
印刷時間：中華民國90年12月聯勤四〇一廠印製

偏角圖

磁北 正北 方格北

0°10′

3°01′

正北方向以圖幅中央經線為準，磁北方向係民國九十年平均近似值，每年磁變西移約35秒。

地質敏感區劃定：經濟部

製圖年度：中華民國105年

草案

活動斷層地質敏感區範圍圖

F0015奇美斷層

【97203SW 豐濱】

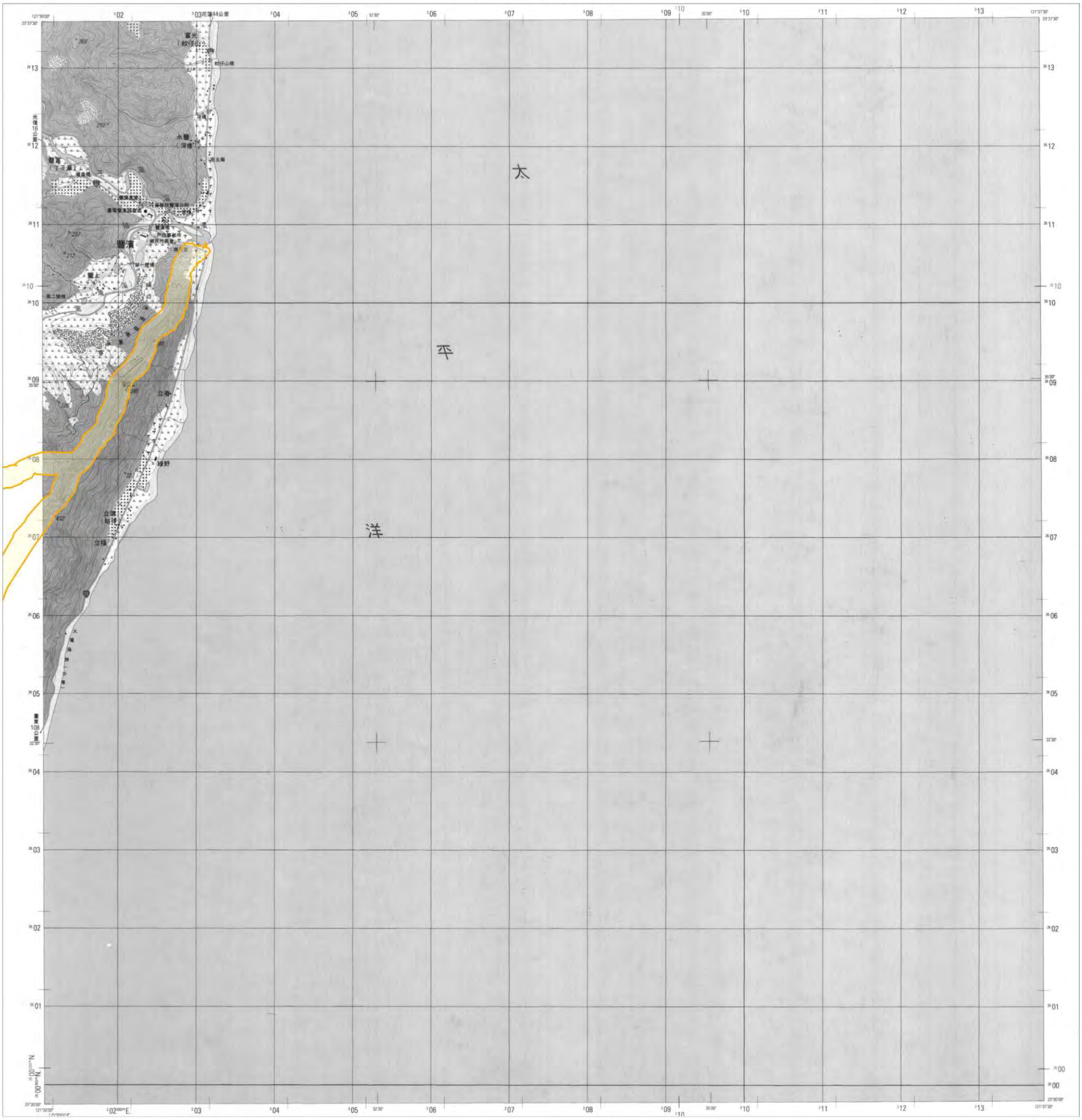

圖例

地質敏感區範圍

底圖：臺灣地區二萬五千分之一地形圖(第三版)

比例尺：二萬五千分之一

等高線間隔：首曲線10公尺，間曲線5公尺
高　　程：自臺灣基隆平均海水面為零公尺起算
平面控制：採用聯勤總部測量署民國69年檢測三角點成果，以南投縣埔里鎮虎子山三角點為原點
地理坐標：虎子山三角點東經120° 58' 25.9750"
北緯 23° 58' 32.3400"
投　　影：橫麥卡脫投影，經差二度分帶，中央經線東經121°
方格線：黑色數字之線為橫麥卡脫投影坐標系統1,000公尺方格
藍色短線為TWD97系統1,000公尺方格
主管機關：內政部
協辦機關：國防部
主辦機關：聯勤總部測量署
調繪時間：中華民國90年6月聯勤測量隊實地調繪
印刷時間：中華民國90年12月聯勤四〇一廠印製

偏角圖

磁北　正北　方格北

正北方向以圖幅中央經線為準，磁北方向係民國九十年平均近似值，每年磁變西移約35秒。

地質敏感區劃定：經濟部

製圖年度：中華民國105年

草案

活動斷層地質敏感區範圍圖

F0015奇美斷層

【96202SE 鶴岡】

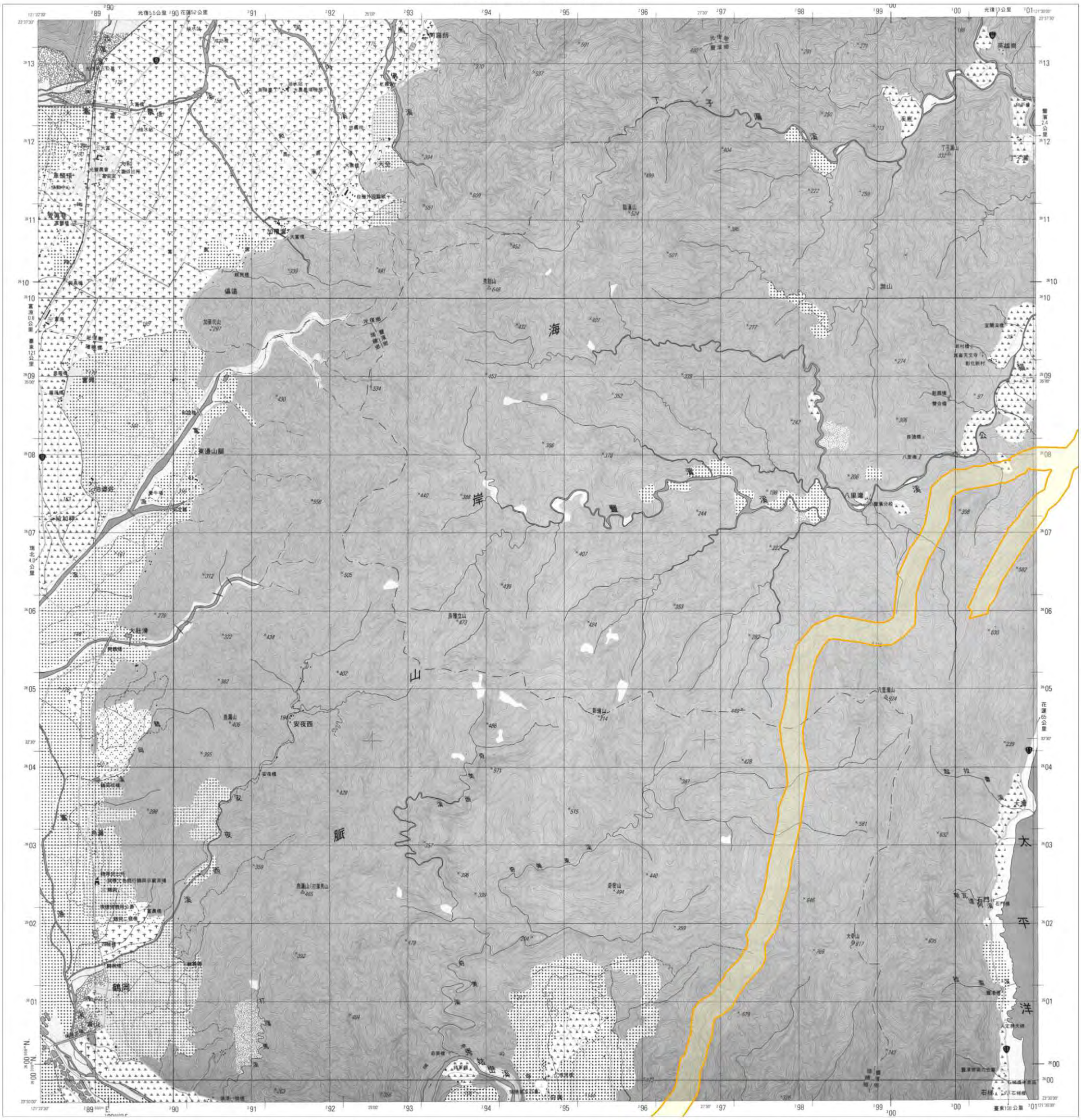

圖例

地質敏感區範圍

底圖：臺灣地區二萬五千分之一地形圖(第三版)

比例尺：二萬五千分之一

等高線間隔：首曲線10公尺，間曲線5公尺
高　　程：自臺灣基隆平均海水面為零公尺起算
平面控制：採用聯勤總部測量署民國69年檢測三角點成果，以南投縣埔里鎮虎子山三角點為原點
地理坐標：虎子山三角點東經120° 58' 25.9750"
北緯 23° 58' 32.3400"
投　　影：橫麥卡脫投影，經差二度分帶，中央經線東經121°
方格線：黑色數字之線為橫麥卡脫投影坐標系統1,000公尺方格
藍色短線為TWD97系統1,000公尺方格
主管機關：內政部
協辦機關：國防部
主辦機關：聯勤總部測量署
調繪時間：中華民國90年6月聯勤測量隊實地調繪
印刷時間：中華民國90年12月聯勤四〇一廠印製

偏角圖

磁北　正北　方格北

正北方向以圖幅中央經線為準，磁北方向係民國九十年平均近似值，每年磁變西移約34秒。

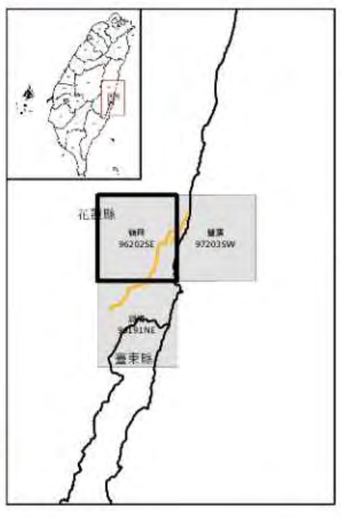

大觀 96202NW	光復 96202NE	磯崎 97203NW
富源 96202SW	鶴岡 96202SE	豐濱 97203SW
三民 96191NW	靜浦 96191NE	

地質敏感區劃定：經濟部

製圖年度：中華民國105年

草 案

活動斷層地質敏感區位置圖

六甲斷層
地質敏感區編號：F0017

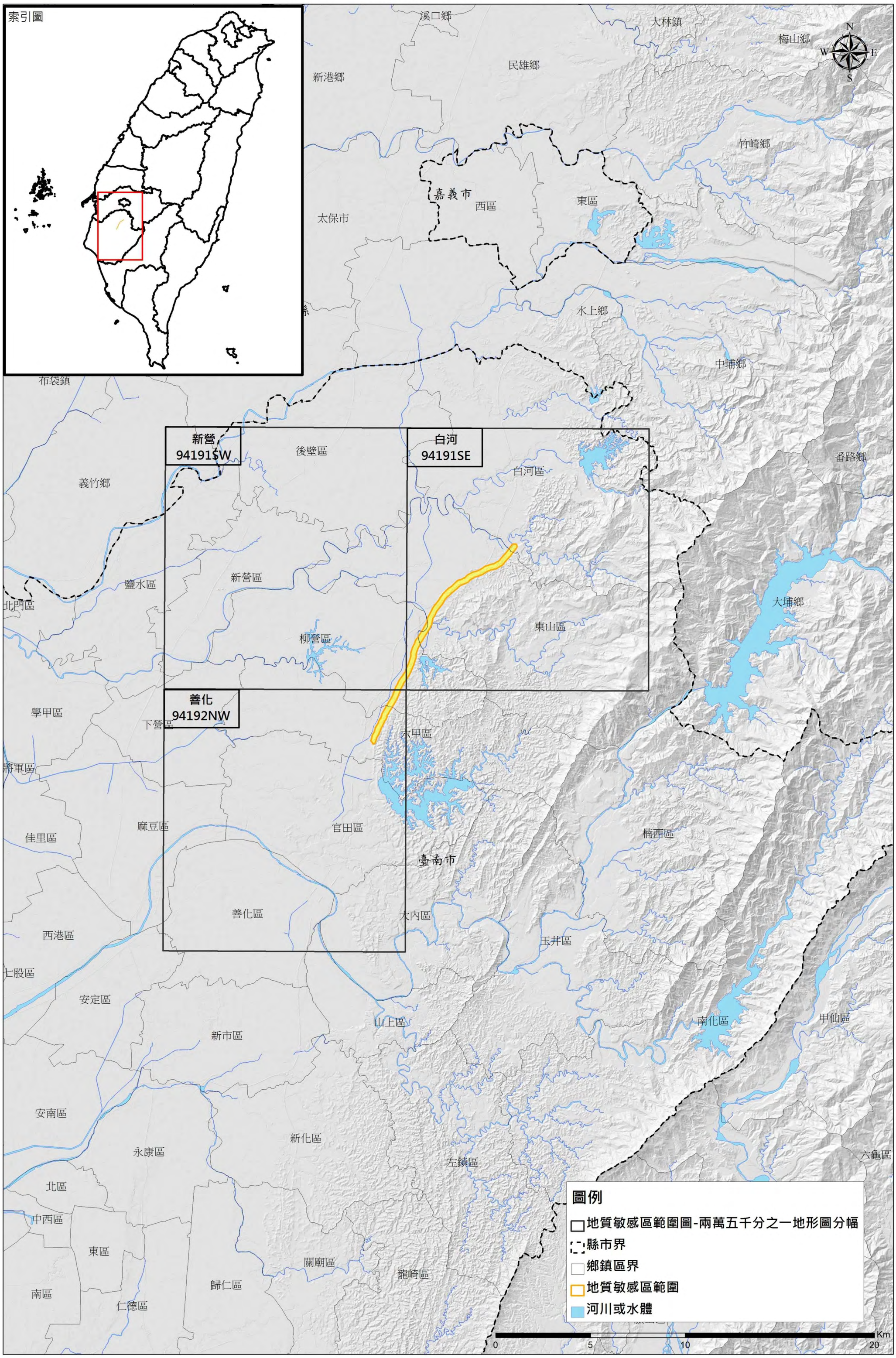

地質敏感區劃定：經濟部

製圖年度：中華民國106年

草 案

活動斷層地質敏感區範圍圖

F0017六甲斷層

【94191SE 白河】

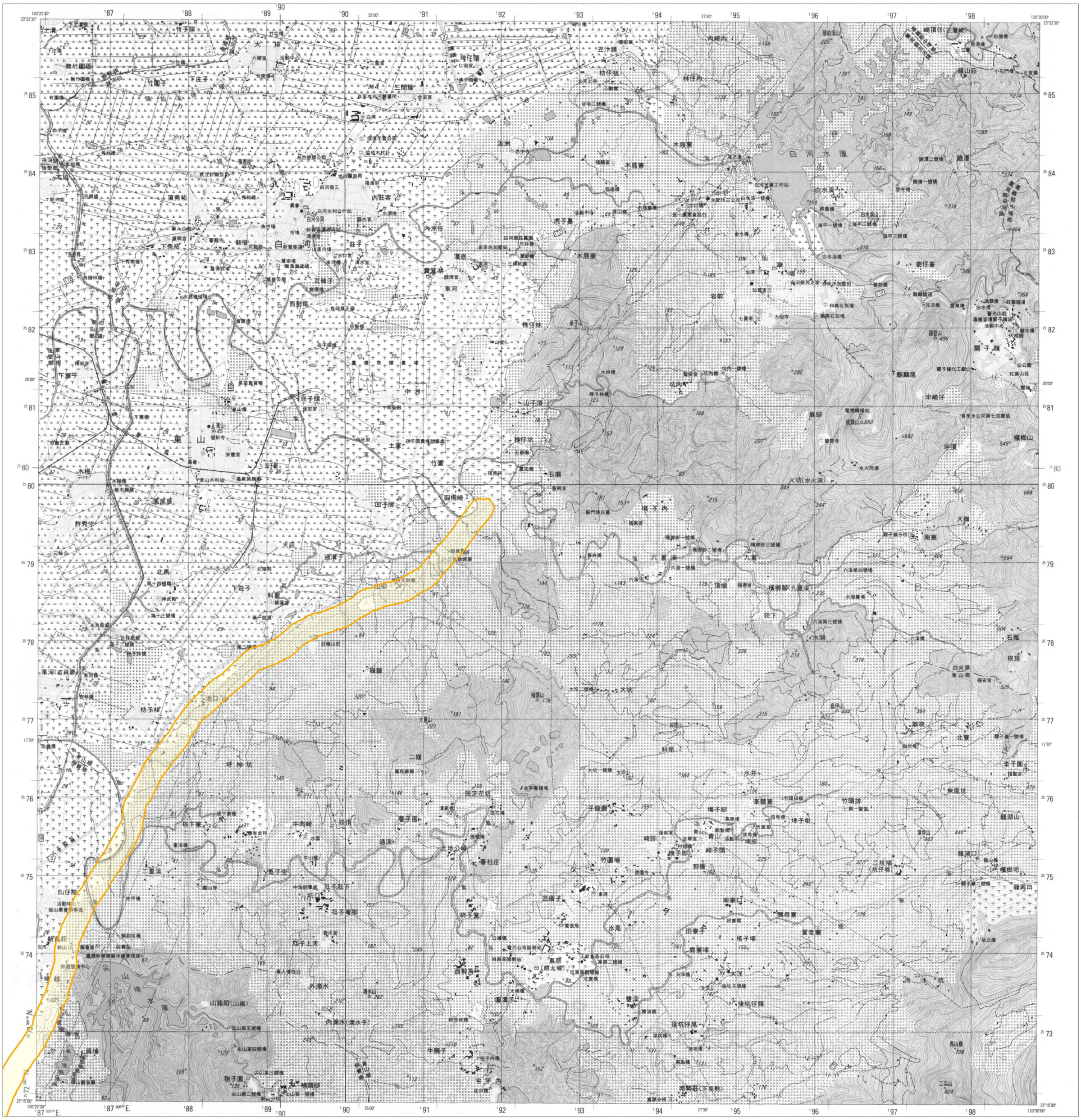

圖例

地質敏感區範圍

底圖：臺灣地區二萬五千分之一地形圖(第三版)

比例尺：二萬五千分之一

等高線間隔：首曲線10公尺，間曲線5公尺
高　　程：自臺灣基隆平均海水面為零公尺起算
平面控制：採用聯勤總部測量署民國69年檢測三角點成果，以南投縣埔里鎮虎子山三角點為原點
地理坐標：虎子山三角點東經120° 58′ 25.9750″ 北緯 23° 58′ 32.3400″
投　　影：橫麥卡脫投影，經差二度分帶，中央經線東經121°
方格線：黑色數字之線為橫麥卡脫投影坐標系統1,000公尺方格 藍色短線為TWD97系統1,000公尺方格
主管機關：內政部
協辦機關：國防部
主辦機關：聯勤總部測量署
調繪時間：中華民國89年9月聯勤四〇一廠實地調繪
印刷時間：中華民國89年12月聯勤四〇一廠印製

偏角圖

磁北　方格北　正北

0° 13′　2° 53′

正北方向以圖幅中央經線為準，磁北方向係民國八十九年平均近似值，每年磁變西移約29秒。

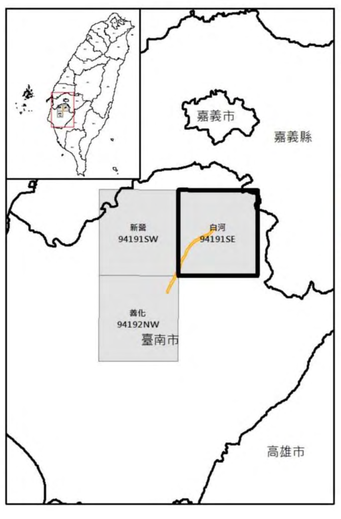

地質敏感區劃定：經濟部

製圖年度：中華民國106年

草 案

活動斷層地質敏感區範圍圖

F0017六甲斷層

【94192NW 善化】

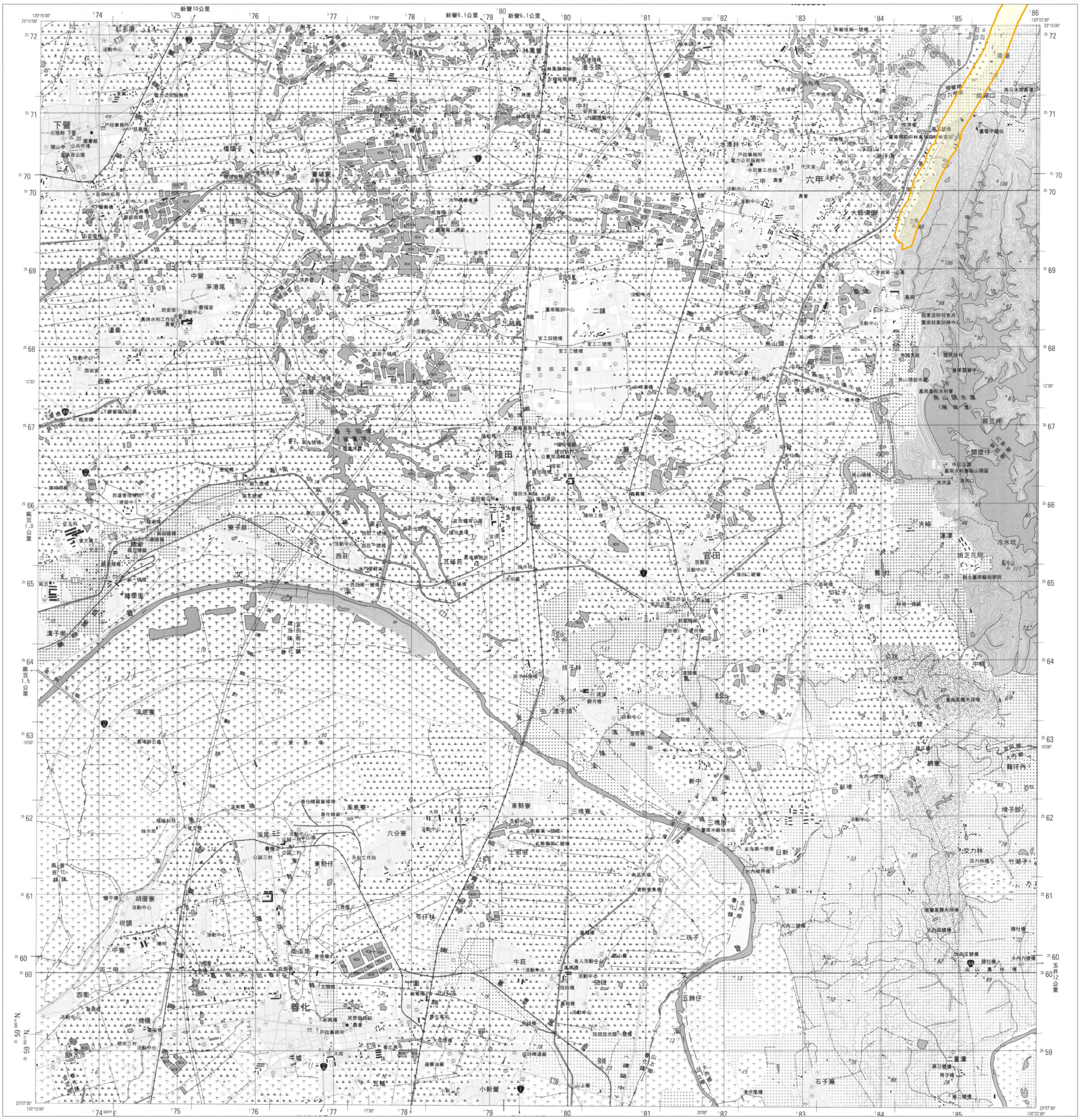

圖例

地質敏感區範圍

底圖：臺灣地區二萬五千分之一地形圖(第三版)

比例尺：二萬五千分之一

公尺 1000 500 0 1 2 公里

0 1 2 3 4 市里

等高線間隔：首曲線10公尺，間曲線5公尺

高　　程：自臺灣基隆平均海水面為零公尺起算

平面控制：採用聯勤總部測量署民國69年檢測三角點成果，以南投縣埔里鎮虎子山三角點為原點

地理坐標：虎子山三角點東經120° 58′ 25.9750″ 北緯 23° 58′ 32.3400″

投　　影：橫麥卡脫投影，經差二度分帶，中央經線東經121°

方格線：黑色數字之線為橫麥卡脫投影坐標系統1,000公尺方格 藍色短線為TWD97系統1,000公尺方格

主管機關：內政部

協辦機關：國防部

主辦機關：聯勤總部測量署

調繪時間：中華民國89年9月聯勤四〇一廠實地調繪

印刷時間：中華民國89年12月聯勤四〇一廠印製

偏角圖

磁北 方格北 正北

0° 16′

2° 50′

正北方向以圖幅中央經線為準，磁北方向係民國八十九年平均近似值，每年磁變西移約29秒。

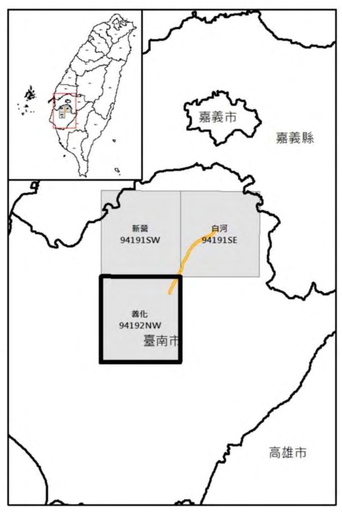

義竹 94194SE	新營 94191SW	白河 94191SE
麻豆 94193NE	善化 94192NW	玉井 94192NE
臺南市(北部) 94193SE	新化 94192SW	北寮 94192SE

地質敏感區劃定：經濟部

製圖年度：中華民國106年

草案

活動斷層地質敏感區範圍圖

F0017六甲斷層

【94191SW 新營】

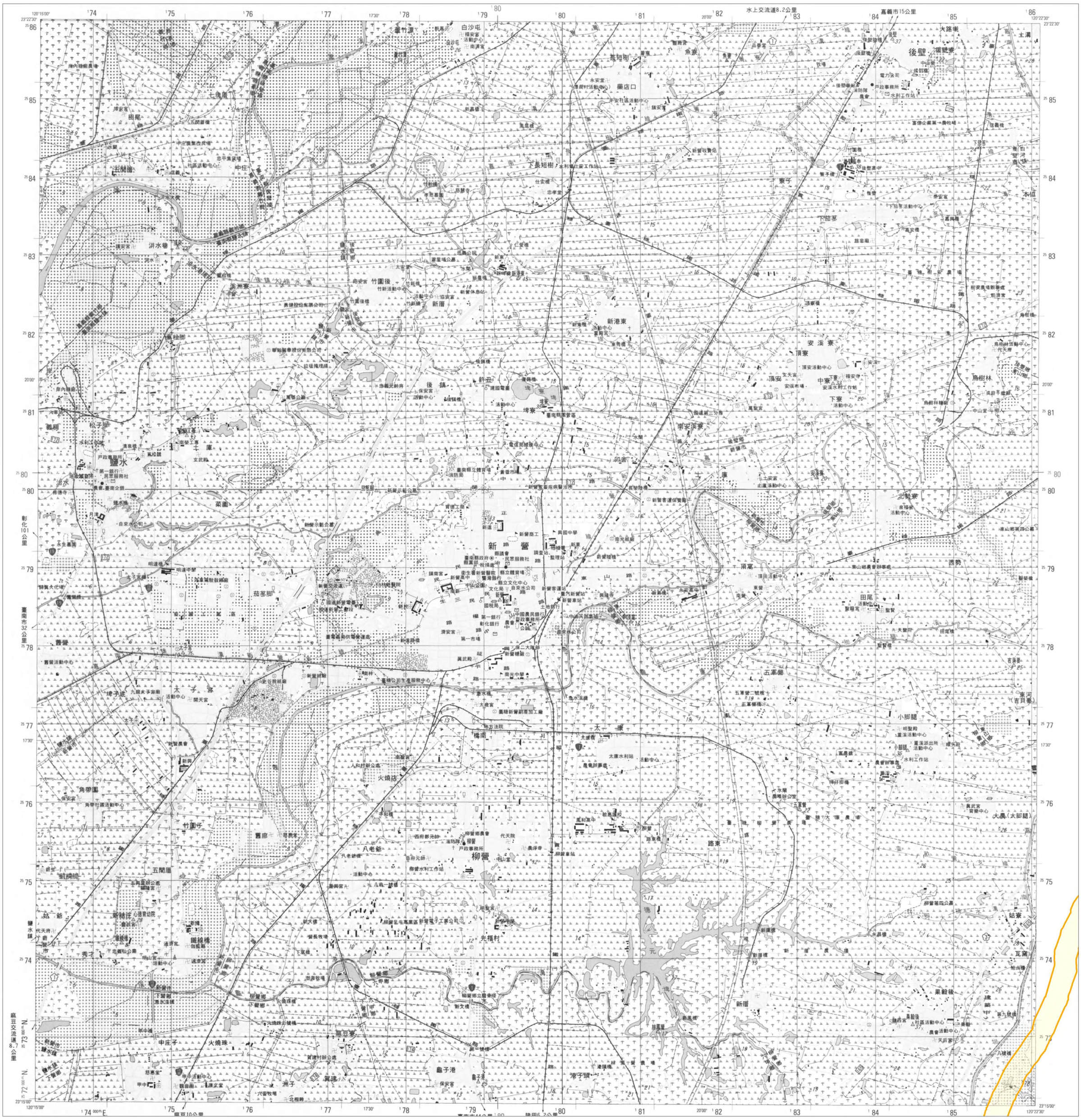

圖例

地質敏感區範圍

底圖：臺灣地區二萬五千分之一地形圖(第三版)

比例尺：二萬五千分之一

公尺 1000 500 0 1 2 公里

0 1 2 3 4 市里

等高線間隔：首曲線10公尺，間曲線5公尺

高　　程：自臺灣基隆平均海水面為零公尺起算

平面控制：採用聯勤總部測量署民國69年檢測三角點成果，以南投縣埔里鎮虎子山三角點為原點

地理坐標：虎子山三角點東經120° 58' 25.9750"
北緯 23° 58' 32.3400"

投　　影：橫麥卡脫投影，經差二度分帶，中央經線東經121°

方格線：黑色數字之線為橫麥卡脫投影坐標系統1,000公尺方格
藍色短線為TWD97系統1,000公尺方格

主管機關：內政部

協辦機關：國防部

主辦機關：聯勤總部測量署

調繪時間：中華民國89年9月聯勤四〇一廠實地調繪

印刷時間：中華民國89年12月聯勤四〇一廠印製

偏角圖

磁北　方格北　正北

0° 16'

2° 52'

正北方向以圖幅中央經線為準，磁北方向係民國八十九年平均近似值，每年磁變西移約28秒。

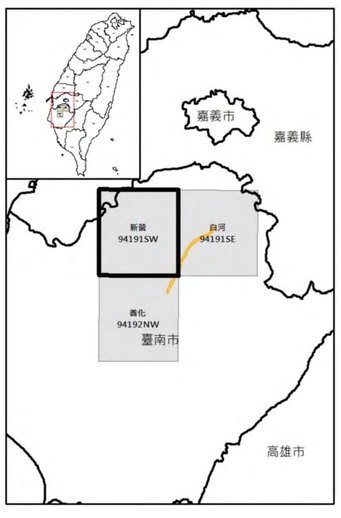

朴子 94194NE	蒜頭 94191NW	嘉義市 94191NE
義竹 94194SE	新營 94191SW	白河 94191SE
麻豆 94193NE	善化 94192NW	玉井 94192NE

地質敏感區劃定：經濟部

製圖年度：中華民國106年

草 案

活動斷層地質敏感區位置圖

獅潭斷層
地質敏感區編號：F0018

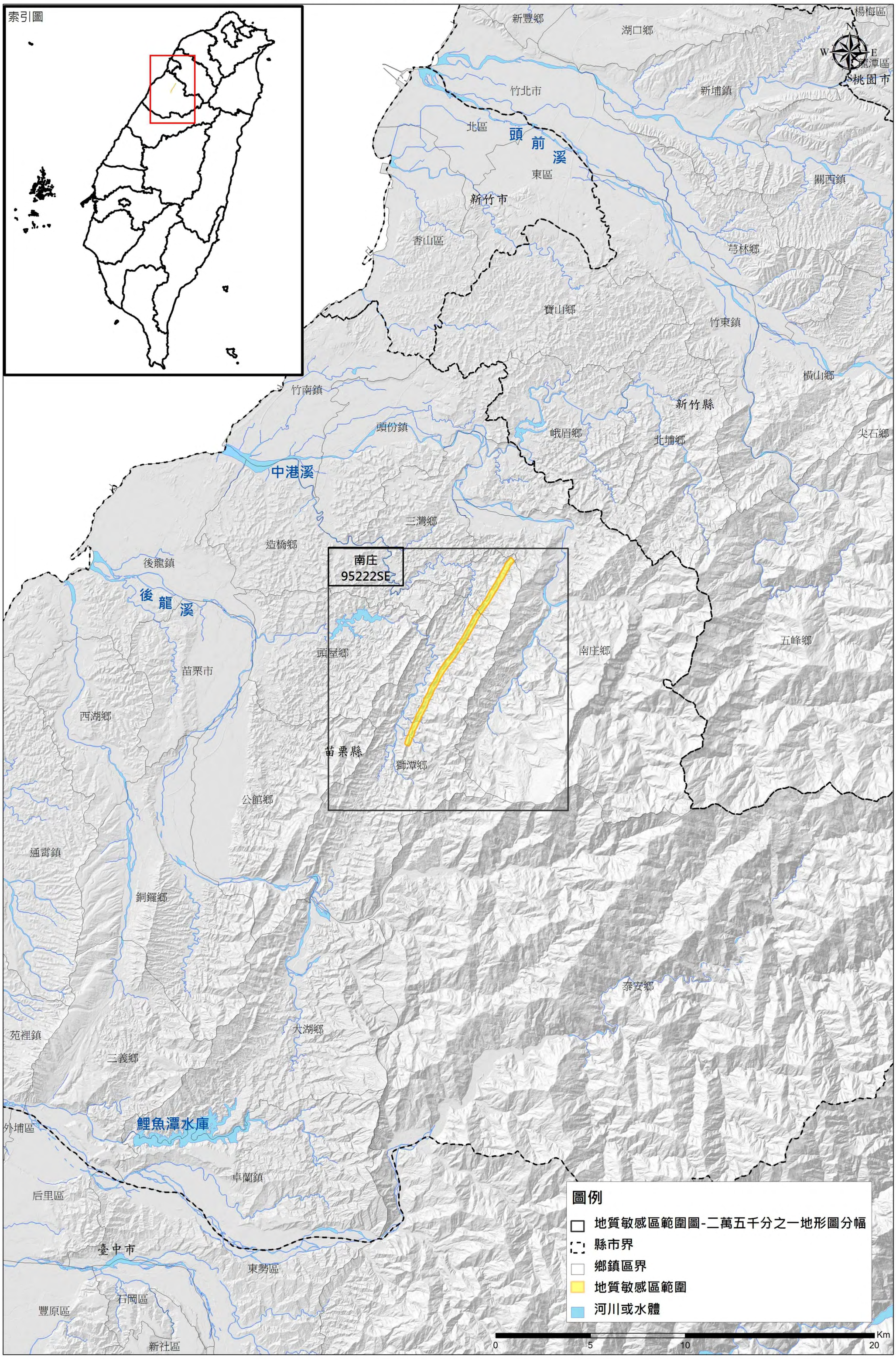

地質敏感區劃定：經濟部　　製圖年度：中華民國107年

草 案

活動斷層地質敏感區範圍圖

F0018獅潭斷層

【95222SE 南庄】

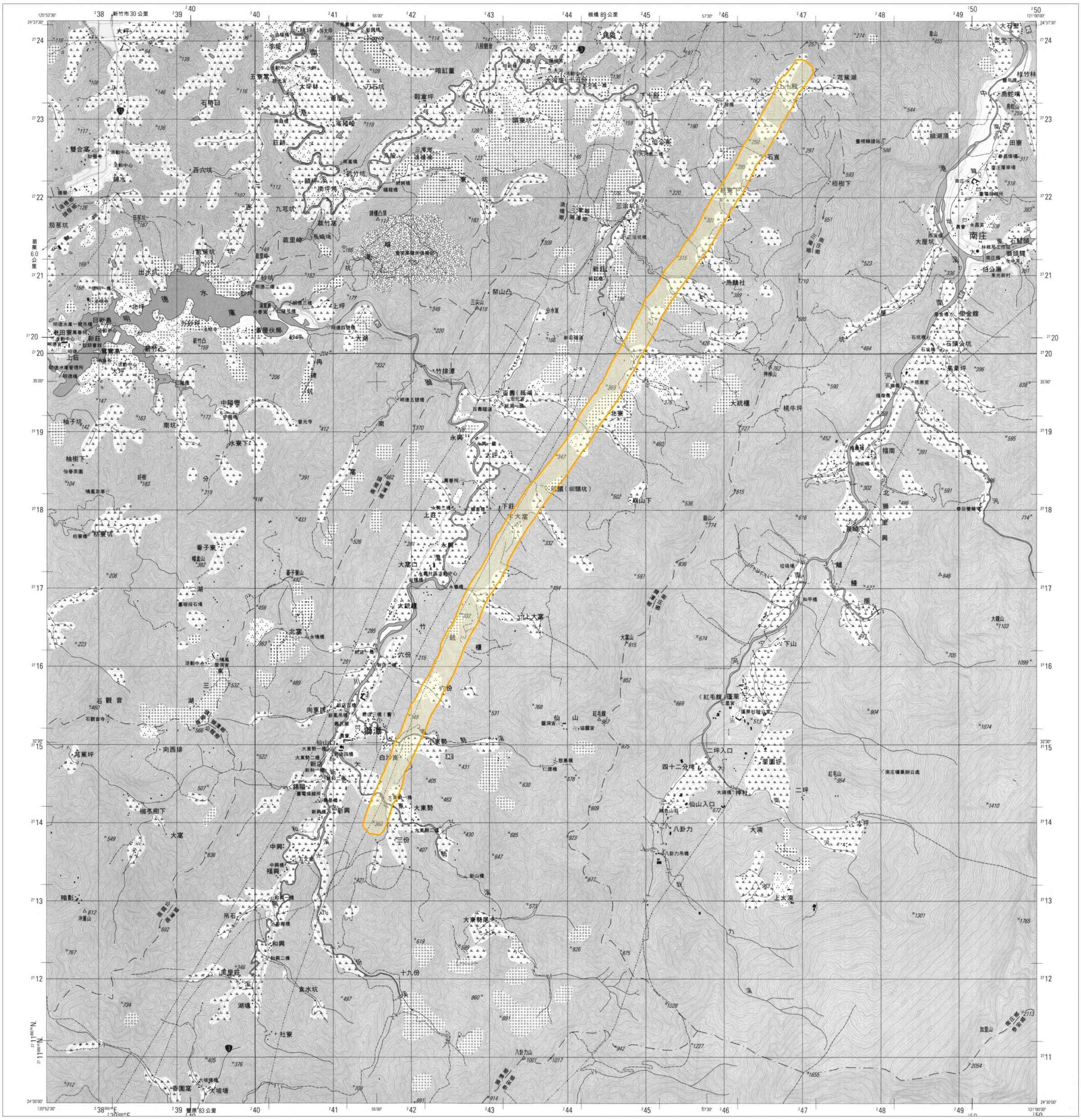

圖例

地質敏感區範圍

底圖：臺灣地區二萬五千分之一地形圖(第三版)

比例尺：二萬五千分之一

公尺 1000 500 0 1 2 公里

0 1 2 3 4 市里

等高線間隔：首曲線10公尺，間曲線5公尺

高　　程：自臺灣基隆平均海水面為零公尺起算

平面控制：採用聯勤總部測量署民國69年檢測三角點成果，以南投縣埔里鎮虎子山三角點為原點

地理坐標：虎子山三角點東經120° 58' 25.9750"　北緯 23° 58' 32.3400"

投　　影：橫麥卡脫投影，經差二度分帶，中央經線東經121°

方格線：黑色數字之線為橫麥卡脫投影坐標系統1,000公尺方格　藍色短線為TWD97系統1,000公尺方格

主管機關：內政部

協辦機關：國防部

主辦機關：聯勤總部測量署

調繪時間：中華民國89年4月聯勤測量隊實地調繪

印刷時間：中華民國89年12月聯勤四〇一廠印製

偏角圖

磁北　方格北　正北

0° 02'

3° 12'

正北方向以圖幅中央經線為準，磁北方向係民國八十九年平均近似值，每年磁變西移約25秒。

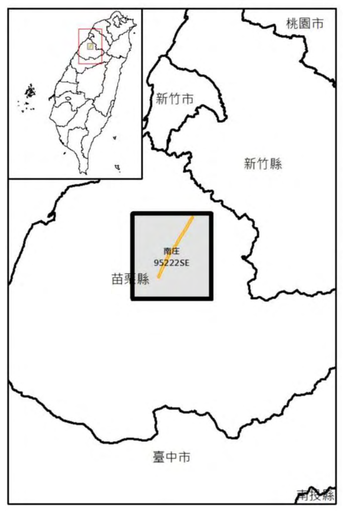

竹南 95222NW	頭份 95222NE	竹東 96223NW
苗栗 95222SW	南庄 95222SE	清泉 96223SW
大湖 95211NW	虎山 95211NE	佳仁山 96214NW

地質敏感區劃定：經濟部

製圖年度：中華民國107年

草 案

活動斷層地質敏感區位置圖

屯子腳斷層
地質敏感區編號：F0019

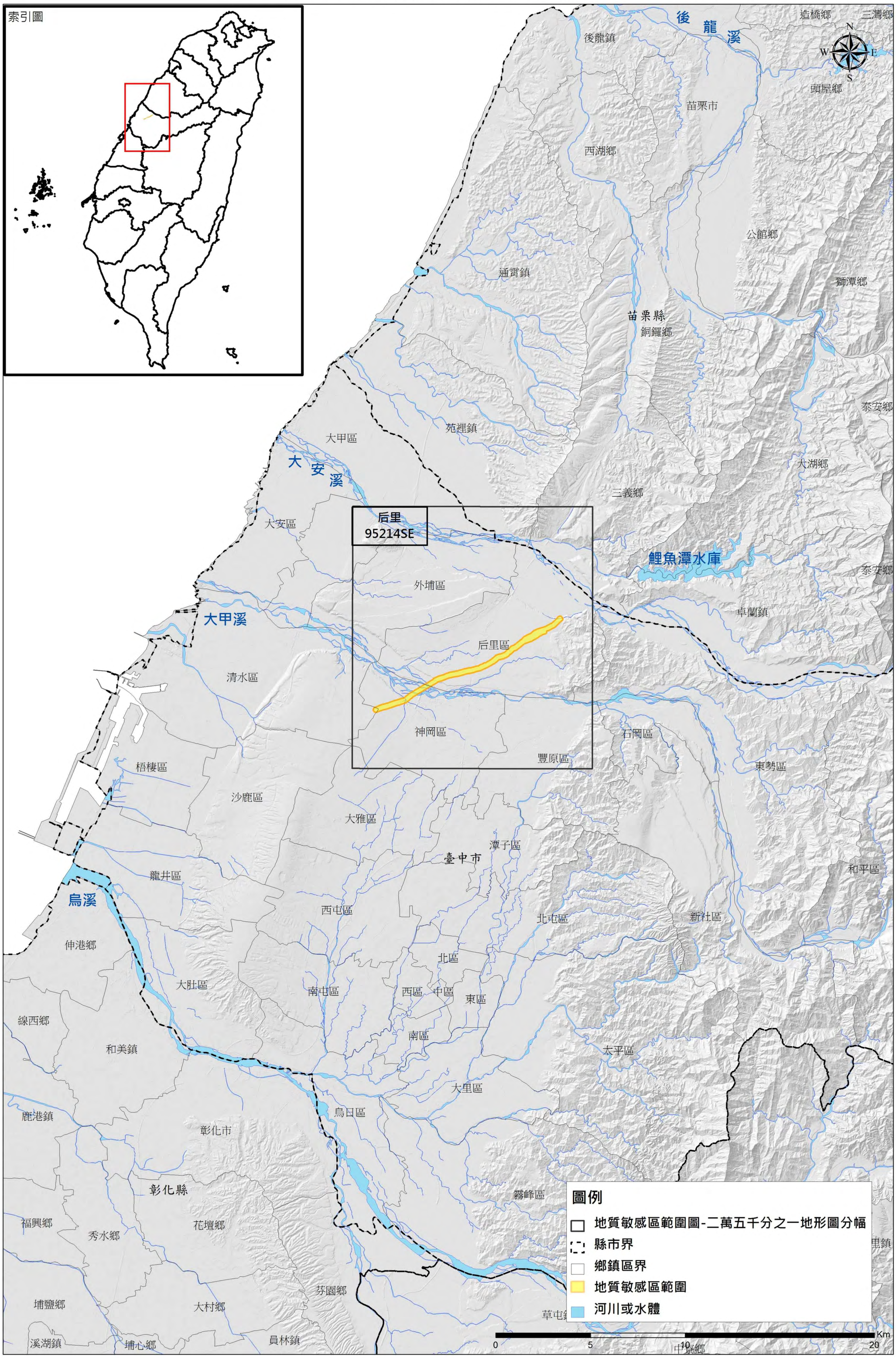

地質敏感區劃定：經濟部　　製圖年度：中華民國107年

草 案

活動斷層地質敏感區範圍圖

F0019屯子腳斷層

【95214SE 后里】

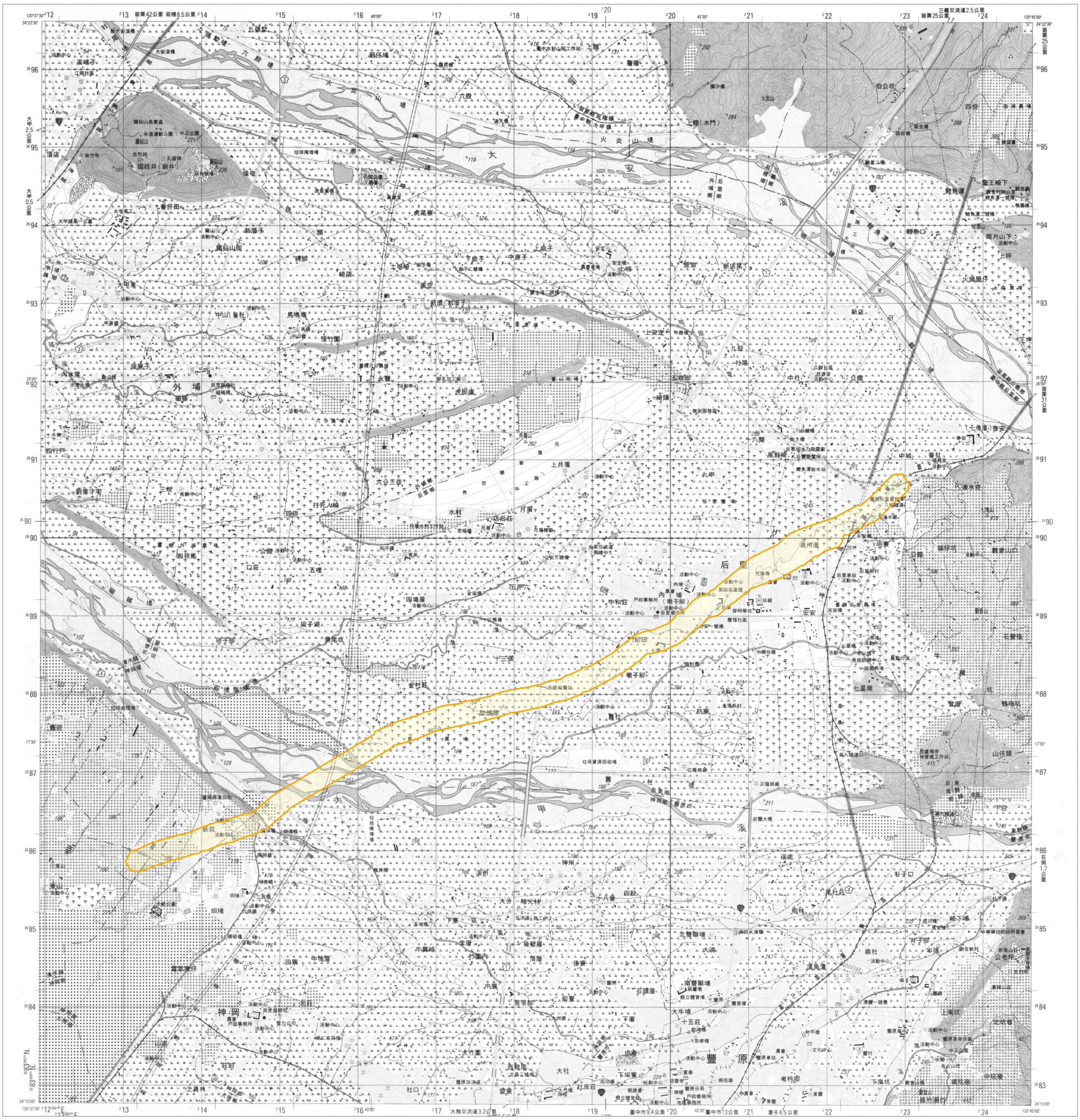

圖例

地質敏感區範圍

底圖：臺灣地區二萬五千分之一地形圖(第三版)

比例尺：二萬五千分之一

等高線間隔：首曲線10公尺，間曲線5公尺
高　　程：自臺灣基隆平均海水面爲零公尺起算
平面控制：採用聯勤總部測量署民國69年檢測三角點成果，以南投縣埔里鎮虎子山三角點爲原點
地理坐標：虎子山三角點東經120° 58' 25.9750"　北緯 23° 58' 32.3400"
投　　影：橫麥卡脫投影，經差二度分帶，中央經線東經121°
方格線：黑色數字之線爲橫麥卡脫投影坐標系統1,000公尺方格　藍色短線爲TWD97系統1,000公尺方格
主管機關：內政部
協辦機關：國防部
主辦機關：聯勤總部測量署
調繪時間：中華民國89年4月聯勤測量隊實地調繪
印刷時間：中華民國89年12月聯勤四〇一廠印製

偏角圖

磁北　方格北　正北

0° 08'

3° 07'

正北方向以圖幅中央經線爲準，磁北方向係民國八十九年平均近似值，每年磁變西移約24秒。

地質敏感區劃定：經濟部

製圖年度：中華民國107年