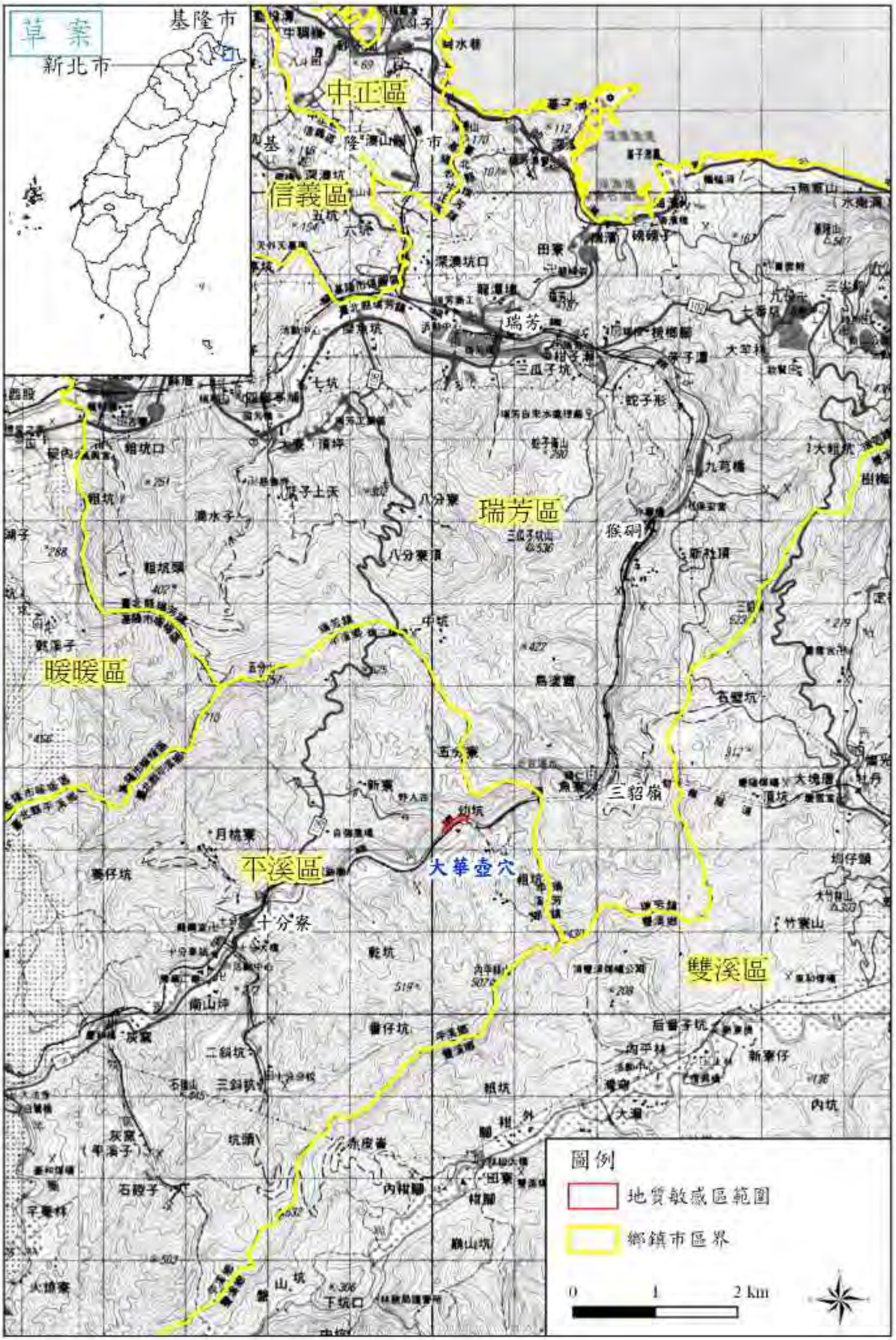
草案
基隆市
新北市
中正區
信義區
瑞芳區
暖暖區
平溪區
雙溪區
大華壺穴
圖例
地質敏感區範圍
鄉鎮市區界
0
1
2 km

草案

地質遺跡地質敏感區範圍圖

H0001大華壺穴、H0004十分瀑布

【97232072 新寮】

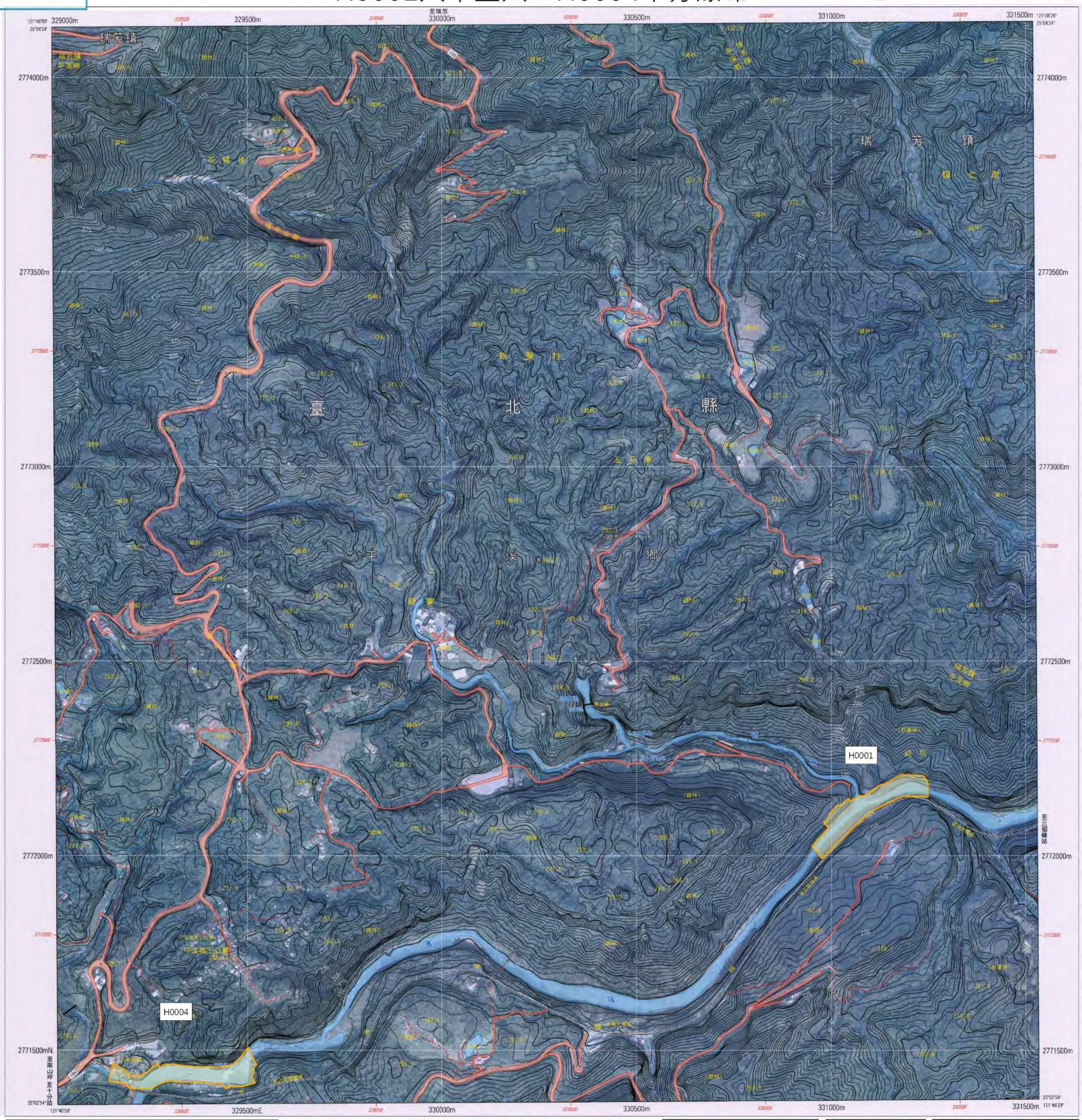

圖例

地質敏感區範圍

底圖：臺灣地區五千分之一像片基本圖(第四版)

比例尺 五千分一

公尺100 50 0 250 500公尺

0 十公里

高　　程：自臺灣基隆平均海水面為零公尺起算

投　　影：橫麥卡脫投影，經差二度分帶，中央子午線東經 121° E

方 格 線：橫麥卡脫投影坐標系統500公尺方格

坐標系統：採用內政部八十六年公布之「1997」臺灣大地基準 (Taiwan Datum 1997,簡稱TWD97)，圖廓外斜體紅色方格坐標註記係TWD67參考坐標

地球原子：採用1980年國際大地測量學及地球物理學聯合會（IUGG）公布之參考橢球體（GRS80）

等高線間隔：首曲線5公尺

面　　積：本圖幅涵蓋地面（包括水面）面積為698.5409公頃

主管機關：內政部

測圖單位：國防部軍備局生產製造中心第四〇一廠

中華民國95年1月4日航空攝影

94年12月野外調查

96年9月測製

偏角圖

磁北 正北 方格北

0°21′

3°43′

正北方向以圖幅中央經線為準，磁北方向係中華民國94年平均近似值，每年磁變西移約4分20秒。

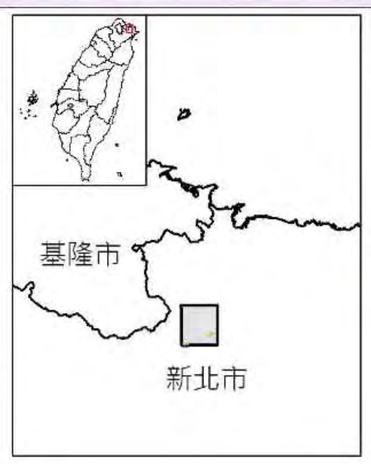

滴水子 9723-2-061	八分寮 9723-2-062	侯硐 9723-2-063
五分山 9723-2-071	新寮 9723-2-072	三貂嶺 9723-2-073
十分寮 9723-2-081	乾坑 9723-2-082	內平林 9723-2-083

地質敏感區劃定：經濟部　　製圖年度：中華民國102年

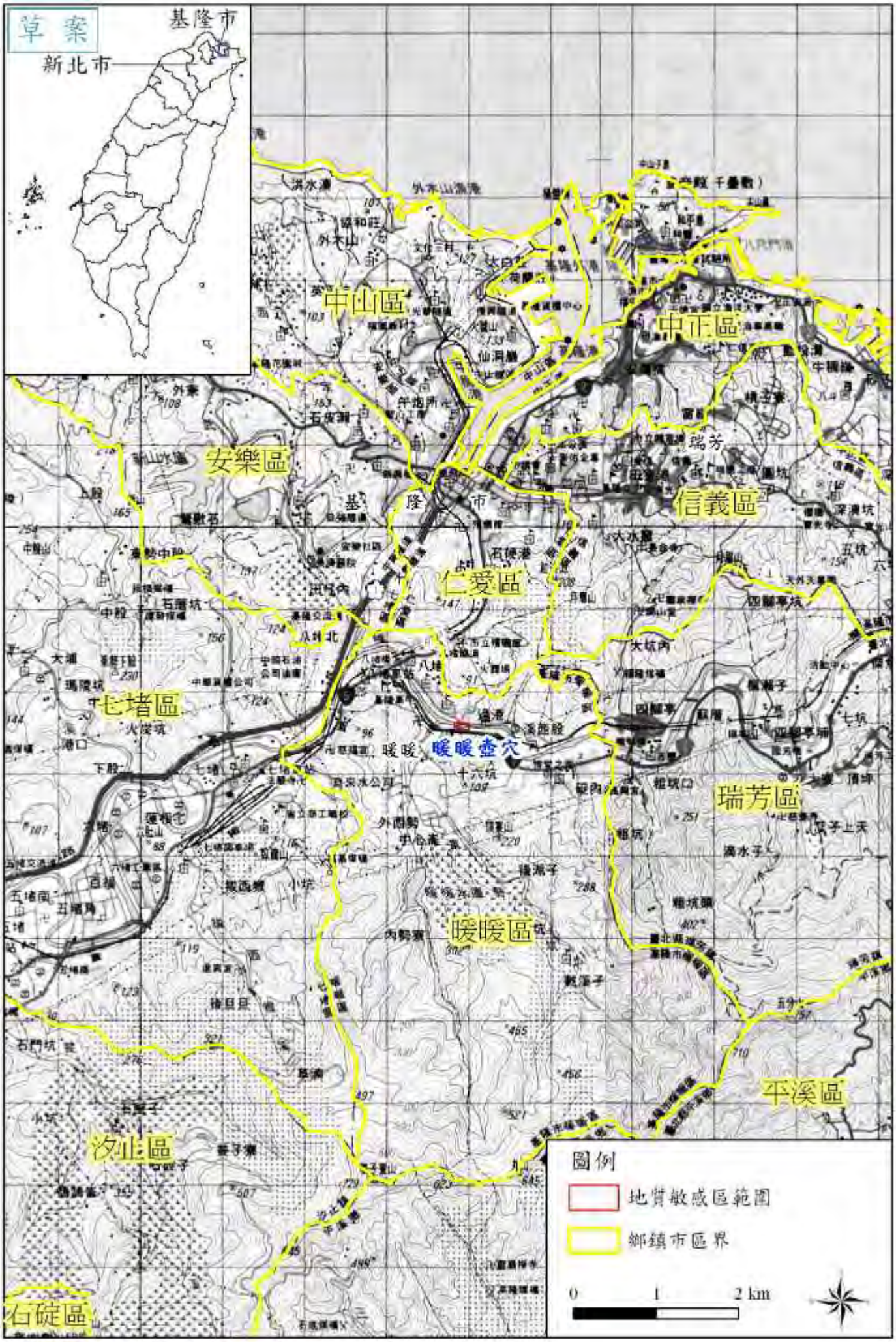
草案
基隆市
新北市
中山區
中正區
安樂區
信義區
仁愛區
七堵區
暖暖區
瑞芳區
平溪區
汐止區
石碇區
暖暖壺穴
圖例
地質敏感區範圍
鄉鎮市區界
0
1
2 km

草案

地質遺跡地質敏感區範圍圖

H0003暖暖壺穴

【97233060 暖暖】

圖例

地質敏感區範圍

底圖：臺灣地區五千分之一像片基本圖(第四版)

比例尺 五千分一

高程：自臺灣基隆平均海水面為零公尺起算

投影：橫麥卡脫投影，經差二度分帶，中央子午線東經 121° E

方格線：橫麥卡脫投影坐標系統500公尺方格

坐標系統：採用內政部八十六年公布之「1997」臺灣大地基準 (Taiwan Datum 1997,簡稱TWD97)，圖廓外斜體紅色方格坐標註記係TWD67參考坐標

地球原子：採用1980年國際大地測量學及地球物理學聯合會（IUGG）公布之參考橢球體（GRS80）

等高線間隔：首曲線5公尺

面積：本圖幅涵蓋地面（包括水面）面積為698.2484公頃

主管機關：內政部

測繪單位：國防部軍備局生產製造中心第四〇一廠

中華民國95年12月24日航空攝影

94年12月野外調查

96年9月測製

偏角圖

磁北 正北 方格北

0°21′

3°43′

正北方向以圖幅中央經線為準，磁北方向係中華民國94年平均近似值，每年磁變西移約4分20秒。

石皮瀨 9723-3-049	基隆市 9723-3-050	安瀾橋 9723-2-041
八堵 9723-3-059	暖暖 9723-3-060	四腳亭 9723-2-051
七堵 9723-3-069	東勢坑 9723-3-070	滴水子 9723-2-061

地質敏感區劃定：經濟部

製圖年度：中華民國102年

草案
基隆市
新北市
瑞芳區
暖暖區
平溪區
雙溪區
十分瀑布
八分寮頂
粗坑頭
中坑
五分寮
新寮
幼坑
月桃寮
藝仔坑
十分寮
乾坑
南山坪
灰寮
二斜坑
三斜坑
番仔坑
坑頭
赤皮崙
侯硐
三瓜子坑山
烏溪寮
魚寮
粗坑
內平林
圖例
地質敏感區範圍
鄉鎮市區界
0 0.5 1 km

草案

地質遺跡地質敏感區範圍圖

H0001大華壺穴、H0004十分瀑布

【97232072 新寮】

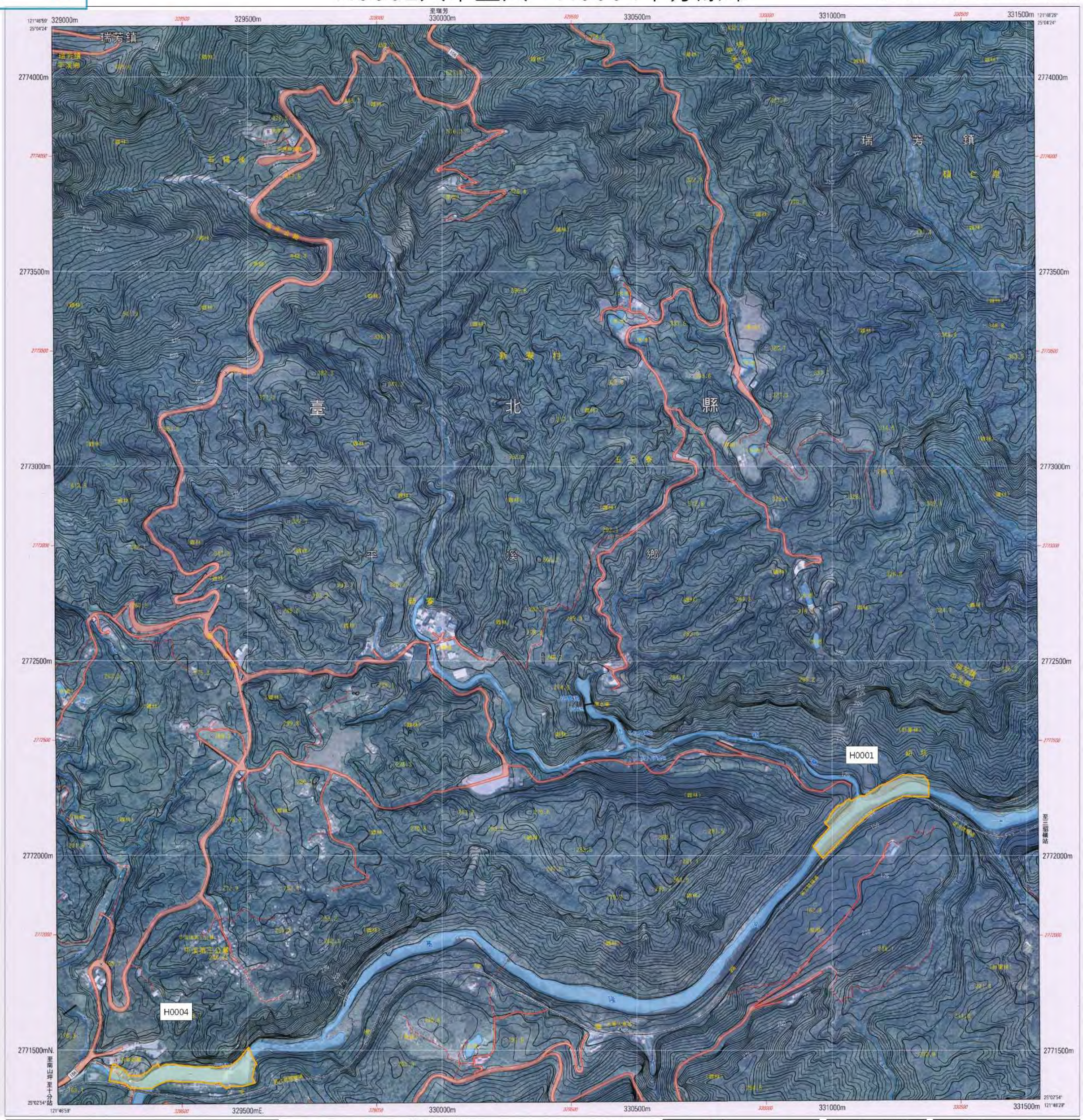

圖例

地質敏感區範圍

底圖：臺灣地區五千分之一像片基本圖(第四版)

比例尺 五千分一

高　　程：自臺灣基隆平均海水面為零公尺起算
投　　影：橫麥卡脫投影，經差二度分帶，中央子午線東經 121° E
方 格 線：橫麥卡脫投影坐標系統500公尺方格
坐標系統：採用內政部八十六年公布之「1997」臺灣大地基準 (Taiwan Datum 1997,簡稱TWD97)，圖廓外斜體紅色方格坐標註記係TWD67參考坐標
地球原子：採用1980年國際大地測量學及地球物理學聯合會（IUGG）公布之參考橢球體（GRS80）
等高線間隔：首曲線5公尺
面　　積：本圖幅涵蓋地面（包括水面）面積為698.5409公頃
主管機關：內政部
測圖單位：國防部軍備局生產製造中心第四〇一廠
中華民國95年1月4日航空攝影
94年12月野外調查
96年9月測製

偏角圖

磁北 正北 方格北

3°43′ 0°21′

正北方向以圖幅中央經線為準，磁北方向係中華民國94年平均近似值，每年磁變西移約4分20秒。

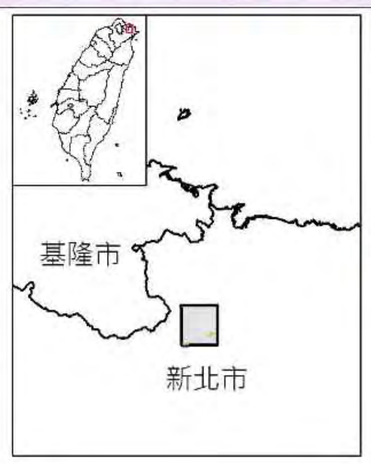

滴水子 9723-2-061	八分寮 9723-2-062	侯硐 9723-2-063
五分山 9723-2-071	新寮 9723-2-072	三貂嶺 9723-2-073
十分寮 9723-2-081	乾坑 9723-2-082	內平林 9723-2-083

地質敏感區劃定：經濟部　　製圖年度：中華民國102年

草案

地下水補注地質敏感區位置圖

濁水溪沖積扇
地質敏感區編號：G0001

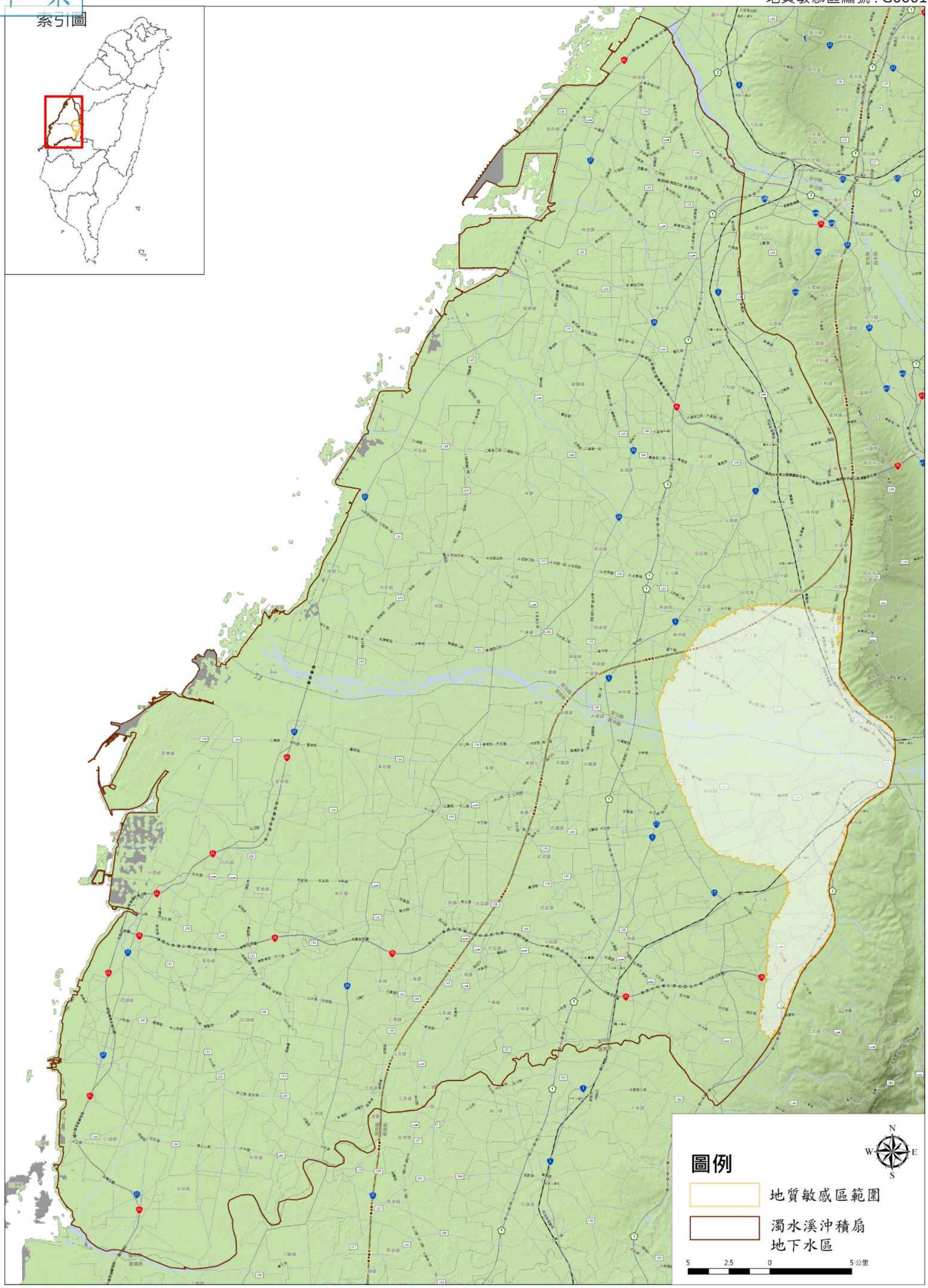

地質敏感區劃定：經濟部

製圖年度：中華民國103年

草案

地下水補注地質敏感區範圍圖

G0001濁水溪沖積扇地質敏感區　　【95204NW 員林】



圖例

地質敏感區範圍

底圖：臺灣地區二萬五千分之一地形圖(第三版)

比例尺：二萬五千分之一

等高線間隔：首曲線10公尺，間曲線5公尺
高　　程：自臺灣基隆平均海水面為零公尺起算
平面控制：採用聯勤總部測量署民國69年檢測三角點成果，以南投縣埔里鎮虎子山三角點為原點
地理坐標：虎子山三角點東經120° 58' 25.9750" 北緯 23° 58' 32.3400"
投　　影：橫麥卡脫投影，經差二度分帶，中央經線東經121°
方格線：黑色數字之線為橫麥卡脫投影坐標系統1,000公尺方格，藍色短線為TWD97系統1,000公尺方格
主管機關：內政部
協辦機關：國防部
主辦機關：聯勤總部測量署
測繪時間：中華民國89年4月聯勤測量隊實地調繪
印刷時間：中華民國89年12月聯勤四〇一廠印製

偏角圖

磁北　方格北　正北

正北方向以圖幅中央經線為準，磁北方向係民國八十九年平均近似值，每年磁變西移約26秒。

鹿港 94212SE	彰化 95213SW	霧峰 95213SE
溪湖 94201NE	員林 95204NW	南投 95204NE
西螺 94201SE	田中 95204SW	竹山 95204SE

地質敏感區劃定：經濟部

製圖年度：中華民國103年

草案

地下水補注地質敏感區範圍圖
G0001濁水溪沖積扇地質敏感區

【94201SE 西螺】

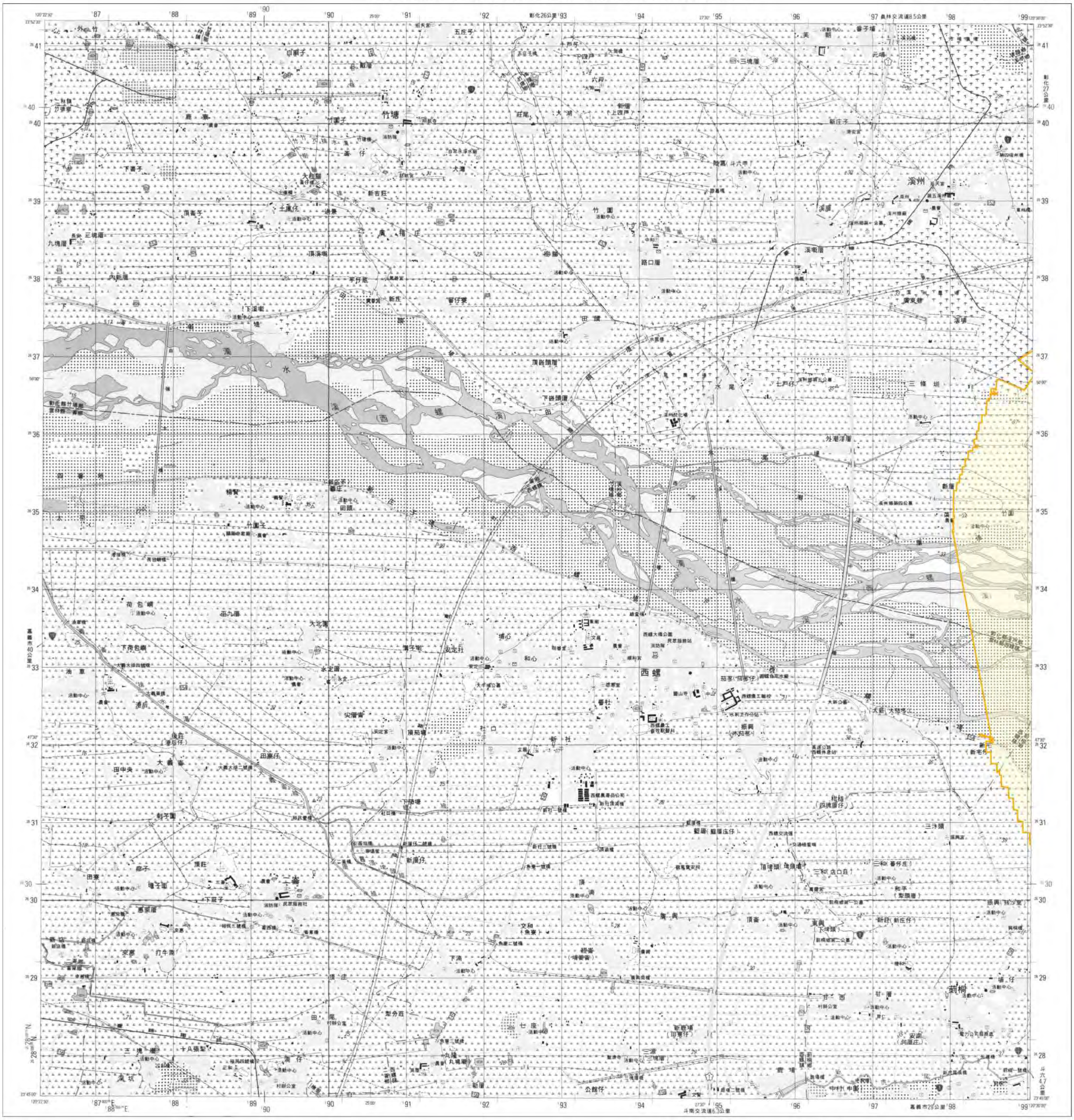

圖例

地質敏感區範圍

底圖：臺灣地區二萬五千分之一地形圖(第三版)

比例尺：二萬五千分之一

等高線間隔：首曲線10公尺，間曲線5公尺
高　　程：自臺灣基隆平均海水面為零公尺起算
平面控制：採用聯勤總部測量署民國69年檢測三角點成果，以南投縣埔里鎮虎子山三角點為原點
地理坐標：虎子山三角點東經120° 58' 25.9750"
北緯 23° 58' 32.3400"
投　　影：橫麥卡脫投影，經差二度分帶，中央經線東經121°
方格線：黑色數字之線為橫麥卡脫投影坐標系統1,000公尺方格
藍色短線為TWD97系統1,000公尺方格
主管機關：內政部
協辦機關：國防部
主辦機關：聯勤總部測量署
調繪時間：中華民國89年4月聯勤測量隊實地調繪
印刷時間：中華民國89年12月聯勤四〇一廠印製

偏角圖

磁北　方格北　正北

正北方向以圖幅中央經線為準，磁北方向係民國八十九年平均近似值，每年磁變西移約26秒。

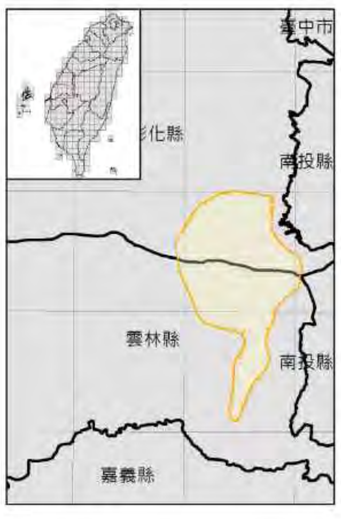

二林 94201NW	溪湖 94201NE	員林 95204NW
崙背 94201SW	西螺 94201SE	田中 95204SW
褒忠 94202NW	虎尾 94202NE	斗六 95203NW

地質敏感區劃定：經濟部

製圖年度：中華民國103年

草案

地下水補注地質敏感區範圍圖
G0001濁水溪沖積扇地質敏感區

【95204SW 田中】

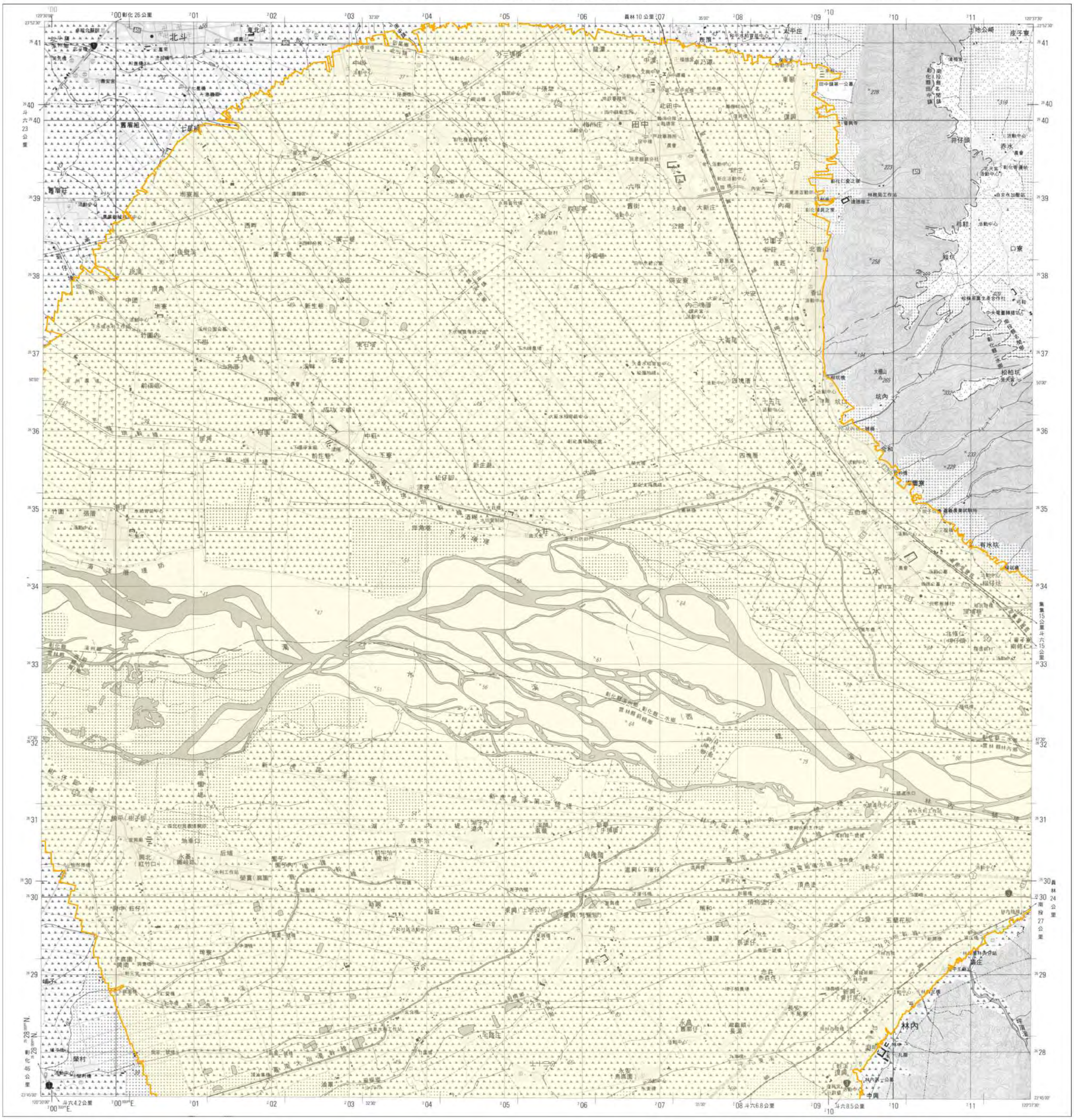

圖例

地質敏感區範圍

底圖：臺灣地區二萬五千分之一地形圖(第三版)

比例尺：二萬五千分之一

等高線間隔：首曲線10公尺，間曲線5公尺
高　　程：自臺灣基隆平均海水面為零公尺起算
平面控制：採用聯勤總部測量署民國69年檢測三角點成果，以南投縣埔里鎮虎子山三角點為原點
地理坐標：虎子山三角點東經120° 58' 25.9750"　北緯 23° 58' 32.3400"
投　　影：橫麥卡脫投影，經差二度分帶，中央經線東經121°
方格線：黑色數字之線為橫麥卡脫投影坐標系統1,000公尺方格　藍色短線為TWD97系統1,000公尺方格
主管機關：內政部
協辦機關：國防部
主辦機關：聯勤總部測量署
調繪時間：中華民國89年4月聯勤測量隊實地調繪
印刷時間：中華民國89年12月聯勤四〇一廠印製

偏角圖

磁北　方格北　正北

正北方向以圖幅中央經線為準，磁北方向係民國八十九年平均近似值，每年磁變西移約27秒。

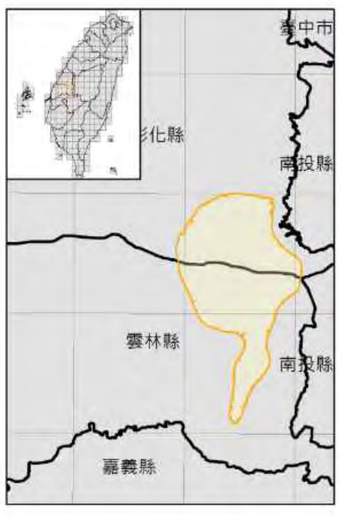

地質敏感區劃定：經濟部

製圖年度：中華民國103年

草案

地下水補注地質敏感區範圍圖

G0001濁水溪沖積扇地質敏感區　【95203NW 斗六】

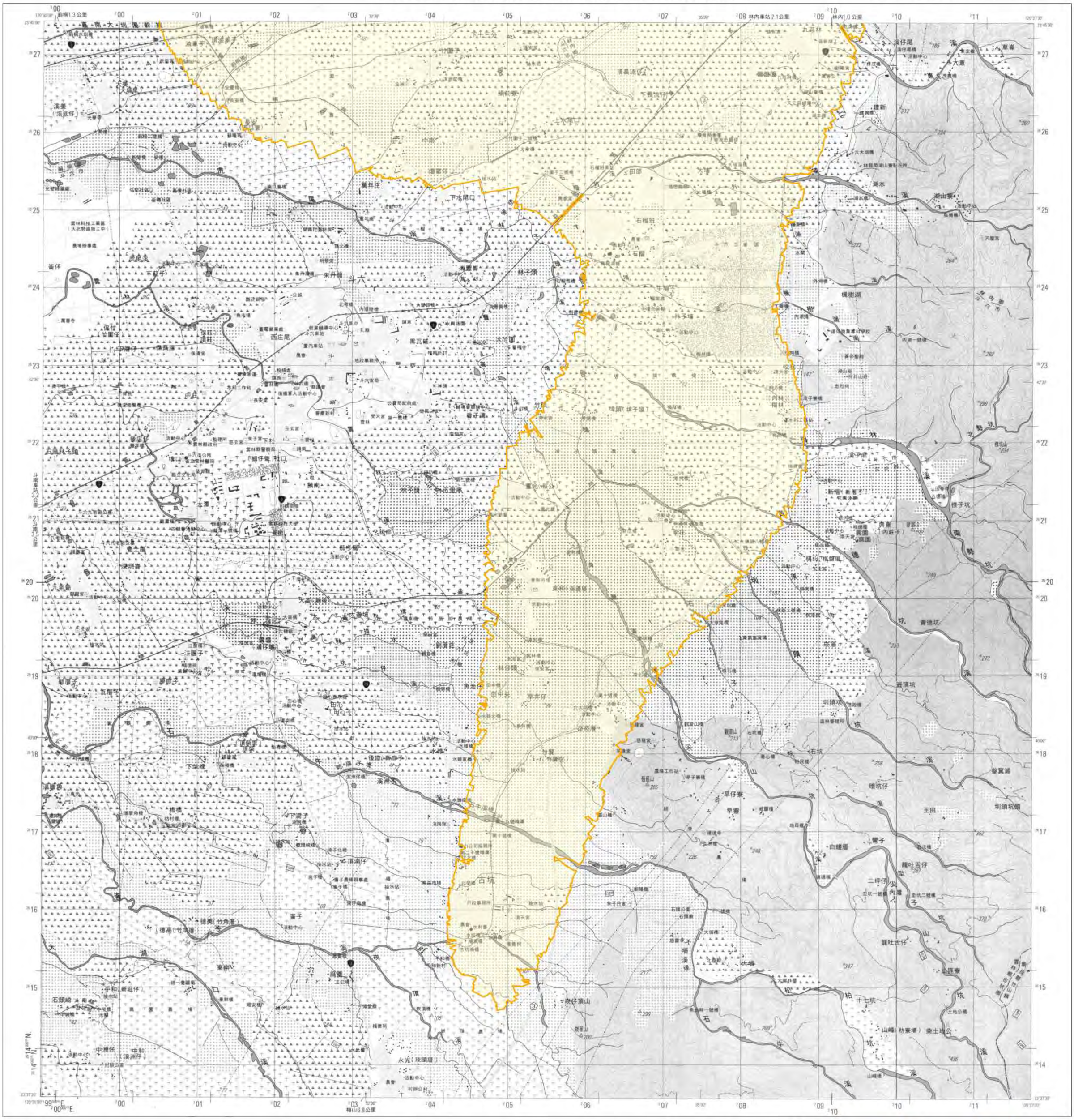

圖例

地質敏感區範圍

比例尺：二萬五千分之一

等高線間隔：首曲線10公尺，間曲線5公尺
高　　程：自臺灣基隆平均海水面為零公尺起算
平面控制：採用聯勤總部測量署民國69年檢測三角點成果，以南投縣埔里鎮虎子山三角點為原點
地理坐標：虎子山三角點東經120° 58' 25.9750"　北緯 23° 58' 32.3400"
投　　影：橫麥卡脫投影，經差二度分帶，中央經線東經121°
方格線：黑色數字之線為橫麥卡脫投影坐標系統1,000公尺方格，藍色短線為TWD97系統1,000公尺方格
主管機關：內政部
協辦機關：國防部
主辦機關：聯勤總部測量署
調繪時間：中華民國89年4月聯勤測量隊實地調繪
印刷時間：中華民國89年12月聯勤四〇一廠印製

偏角圖

磁北　方格北　正北

正北方向以圖幅中央經線為準，磁北方向係民國八十九年平均近似值，每年磁變西移約27秒。

底圖：臺灣地區二萬五千分之一地形圖(第三版)

地質敏感區劃定：經濟部

製圖年度：中華民國103年

草案

地下水補注地質敏感區範圍圖
G0001濁水溪沖積扇地質敏感區

【95204SE 竹山】

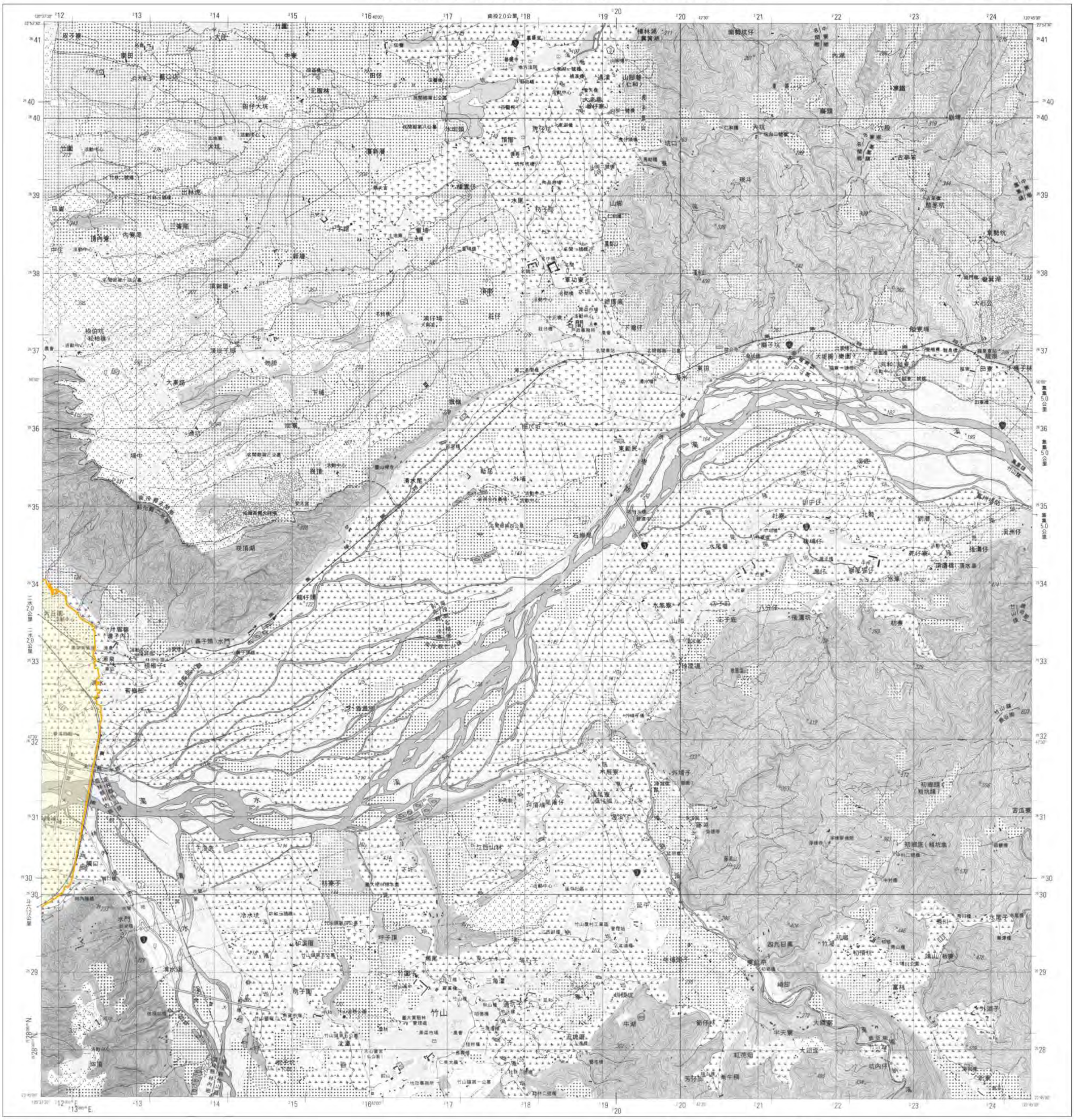

圖例

地質敏感區範圍

底圖：臺灣地區二萬五千分之一地形圖(第三版)

比例尺：二萬五千分之一

等高線間隔：首曲線10公尺，間曲線5公尺
高　　程：自臺灣基隆平均海水面為零公尺起算
平面控制：採用聯勤總部測量署民國69年檢測三角點成果，以南投縣埔里鎮虎子山三角點為原點
地理坐標：虎子山三角點東經120° 58' 25.9750"　北緯 23° 58' 32.3400"
投　　影：橫墨卡脫投影，經差二度分帶，中央經線東經121°
方格線：黑色數字之線為橫墨卡脫投影坐標系統1,000公尺方格　藍色短線為TWD97系統1,000公尺方格
主管機關：內政部
協辦機關：國防部
主辦機關：聯勤總部測量署
調繪時間：中華民國89年4月聯勤測量隊實地調繪
印刷時間：中華民國89年12月聯勤四〇一廠印製

偏角圖

磁北　方格北　正北

正北方向以圖幅中央經線為準，磁北方向係民國八十九年平均近似值，每年磁偏西移約28秒。

地質敏感區劃定：經濟部

製圖年度：中華民國103年

草 案

地下水補注地質敏感區位置圖

屏東平原
地質敏感區編號：G0002

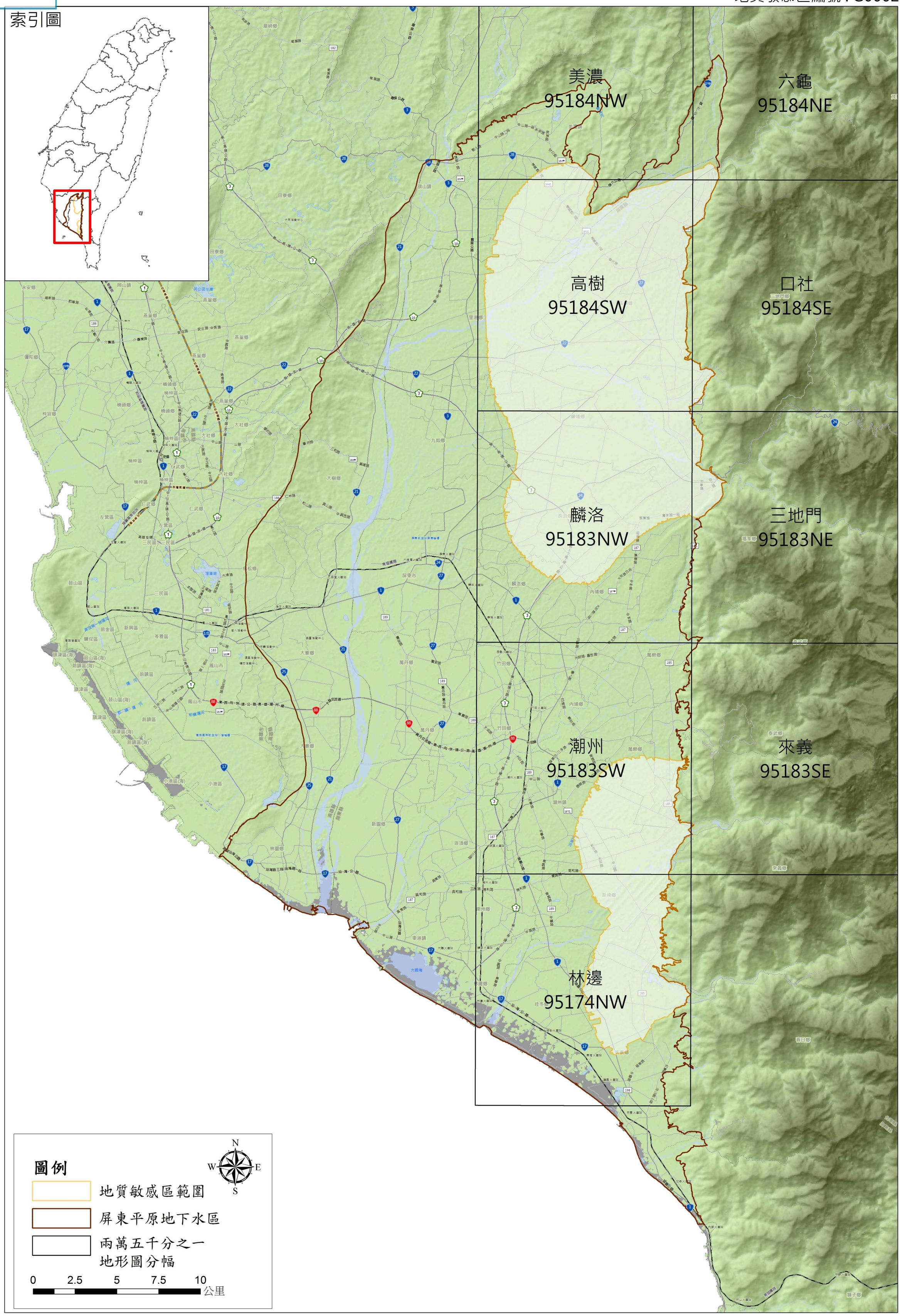

地質敏感區劃定：經濟部

製圖年度：中華民國103年

草案

地下水補注地質敏感區範圍圖
G0002屏東平原地質敏感區

【95174NW 林邊】

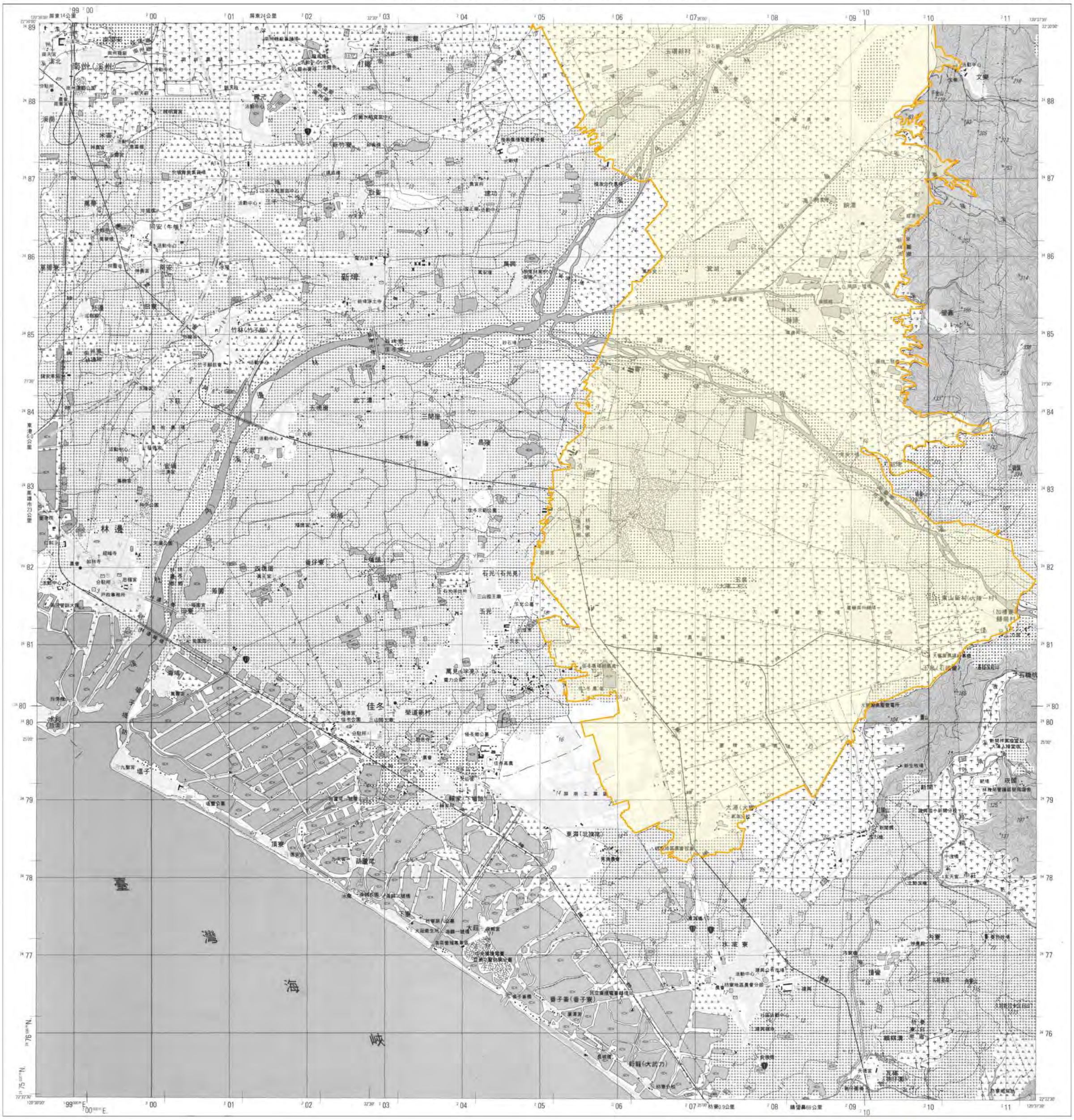

圖例

地質敏感區範圍

底圖：臺灣地區二萬五千分之一地形圖(第三版)

比例尺：二萬五千分之一

等高線間隔：首曲線10公尺，間曲線5公尺
高　　程：自臺灣基隆平均海水面為零公尺起算
平面控制：採用聯勤總部測量署民國69年檢測三角點成果，以南投縣埔里鎮虎子山三角點為原點
地理坐標：虎子山三角點東經120° 58' 25.9750"　北緯 23° 58' 32.3400"
投　　影：橫麥卡脫投影，經差二度分帶，中央經線東經121°
方格線：黑色數字之線為橫麥卡脫投影坐標系統1,000公尺方格　藍色短線為TWD97系統1,000公尺方格
主管機關：內政部
協辦機關：國防部
主辦機關：聯勤總部測量署
調繪時間：中華民國90年6月聯勤測量隊實地調繪
印刷時間：中華民國90年12月聯勤四〇一廠印製

偏角圖

磁北　方格北　正北

正北方向以圖幅中央經線為準，磁北方向係民國九十年平均近似值，每年磁變西移約35秒。

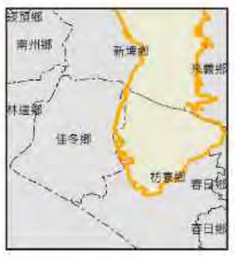

林園 94182SE	湖州 95183SW	來義 95183SE
東港 94171NE	林邊 95174NW	南和 95174NE
枋寮 95174SW	枋山 95174SE	

地質敏感區劃定：經濟部

製圖年度：中華民國103年

草案

地下水補注地質敏感區範圍圖
G0002屏東平原地質敏感區

【95183NE 三地門】



圖例

地質敏感區範圍

比例尺：二萬五千分之一

等高線間隔：首曲線10公尺，間曲線5公尺
高　　程：自臺灣基隆平均海水面為零公尺起算
平面控制：採用聯勤總部測量署民國69年檢測三角點成果，以南投縣埔里鎮虎子山三角點為原點
地理坐標：虎子山三角點東經120° 58' 25.9750"　北緯 23° 58' 32.3400"
投　　影：橫麥卡脫投影，經差二度分帶，中央經線東經121°
方格線：黑色數字之線為橫麥卡脫投影坐標系統1,000公尺方格　藍色短線為TWD97系統1,000公尺方格
主管機關：內政部
協辦機關：國防部
主辦機關：聯勤總部測量署
調繪時間：中華民國90年6月聯勤測量隊實地調繪
印刷時間：中華民國90年12月聯勤四〇一廠印製

偏角圖

磁北　方格北　正北

正北方向以圖幅中央經線為準，磁北方向係民國九十年平均近似值，每年磁變西移約35秒。

底圖：臺灣地區二萬五千分之一地形圖(第三版)

地質敏感區劃定：經濟部

製圖年度：中華民國103年

草案

地下水補注地質敏感區範圍圖
G0002屏東平原地質敏感區

【95183NW 麟洛】

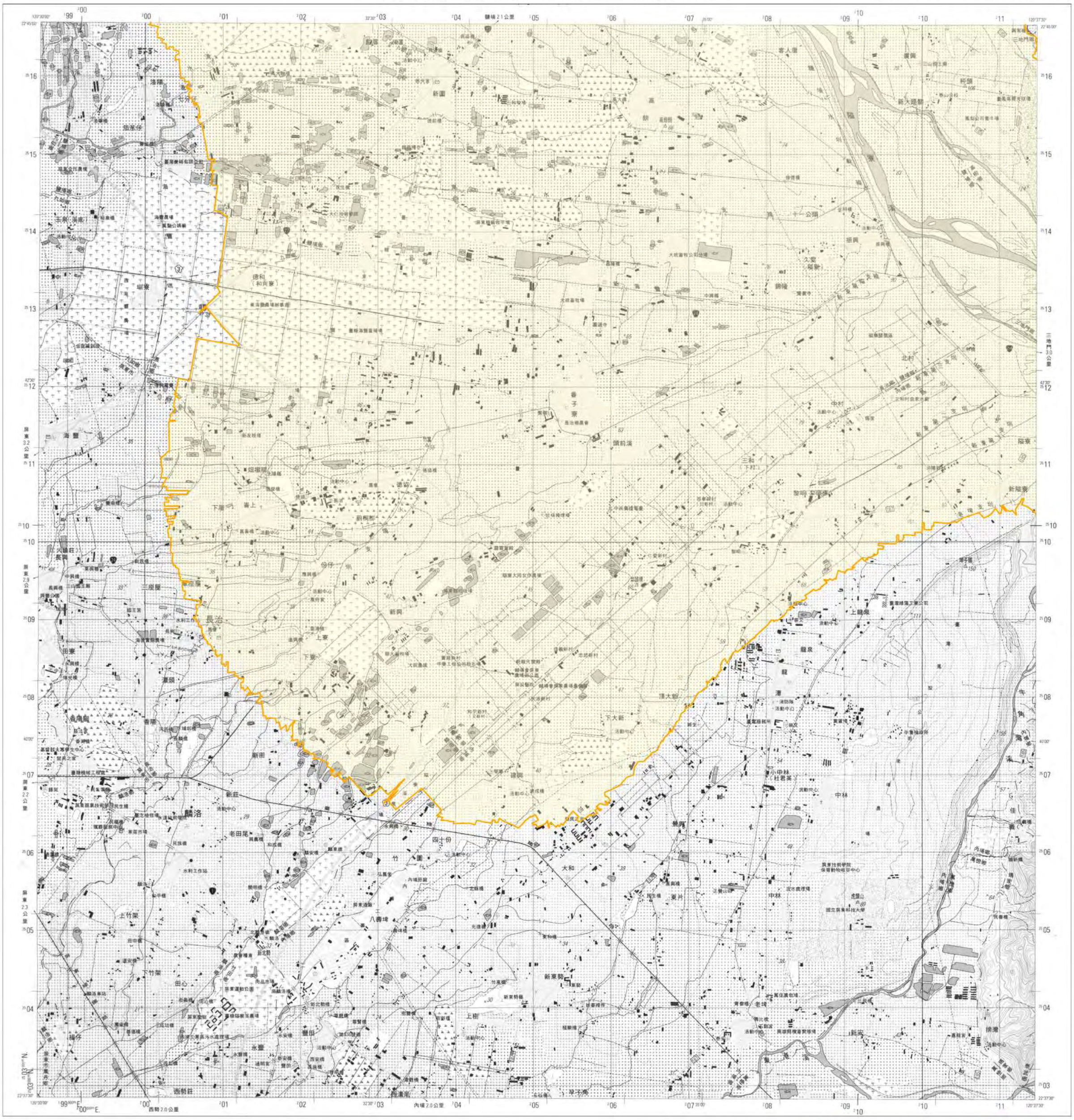

圖例

地質敏感區範圍

底圖：臺灣地區二萬五千分之一地形圖(第三版)

比例尺：二萬五千分之一

等高線間隔：首曲線10公尺，間曲線5公尺
高　　程：自臺灣基隆平均海水面為零公尺起算
平面控制：採用聯勤總部測量署民國69年檢測三角點成果，以南投縣埔里鎮虎子山三角點為原點
地理坐標：虎子山三角點東經120° 58' 25.9750"　北緯 23° 58' 32.3400"
投　　影：橫麥卡脫投影，經差二度分帶，中央經線東經121°
方格線：黑色數字之線為橫麥卡脫投影坐標系統1,000公尺方格　藍色短線為TWD97系統1,000公尺方格
主管機關：內政部
協辦機關：國防部
主辦機關：聯勤總部測量署
調繪時間：中華民國90年6月聯勤測量隊實地調繪
印刷時間：中華民國90年12月聯勤四〇一廠印製

偏角圖

磁北　方格北　正北

正北方向以圖幅中央經線為準，磁北方向係民國九十年平均近似值，每年磁變西移約34秒。

地質敏感區劃定：經濟部

製圖年度：中華民國103年

草案

地下水補注地質敏感區範圍圖
G0002屏東平原地質敏感區

【95183SE 來義】

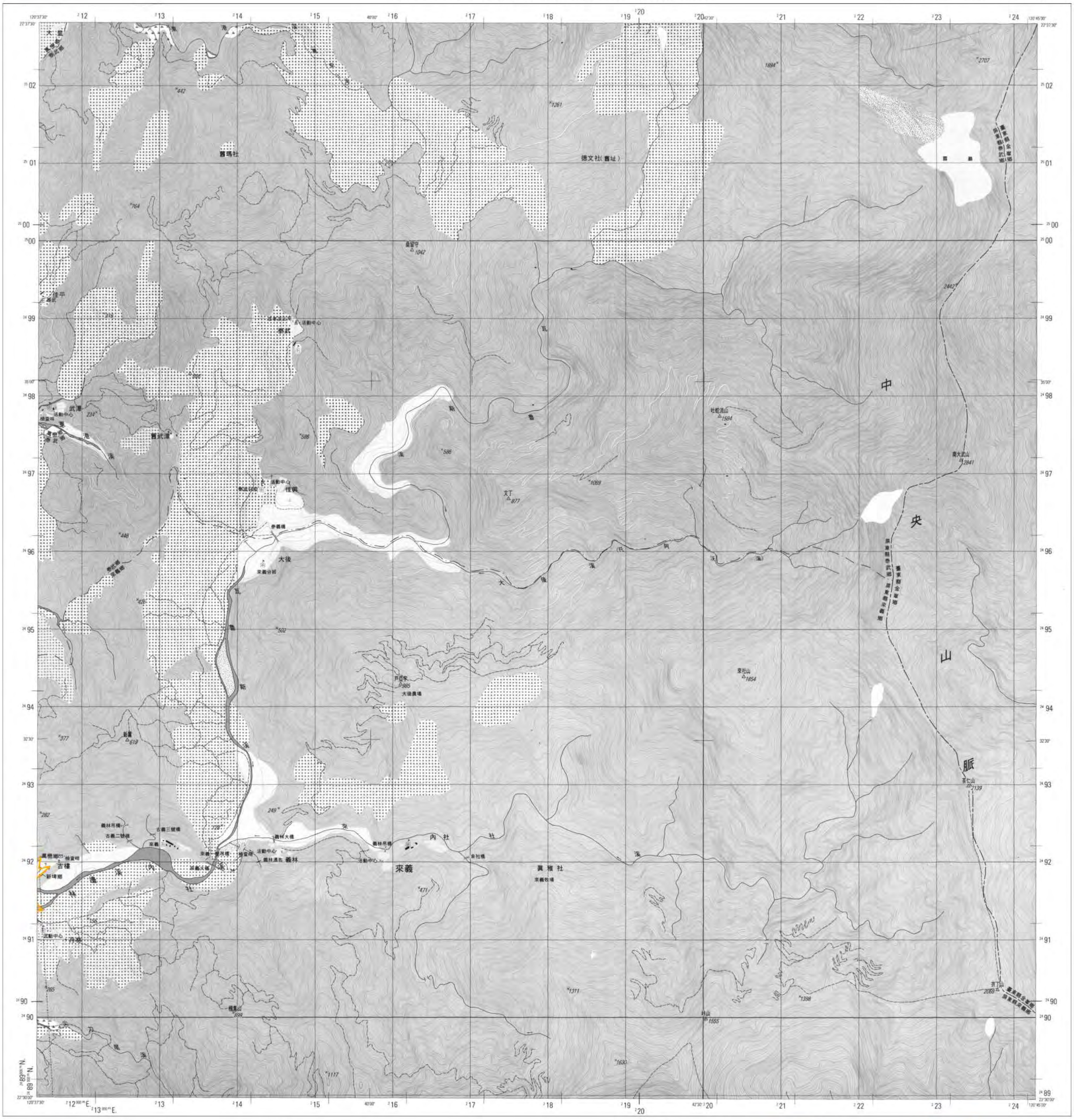

圖例

地質敏感區範圍

比例尺：二萬五千分之一

等高線間隔：首曲線10公尺，間曲線5公尺
高　　程：自臺灣基隆平均海水面為零公尺起算
平面控制：採用聯勤總部測量署民國69年檢測三角點成果，以南投縣埔里鎮虎子山三角點為原點
地理坐標：虎子山三角點東經120° 58' 25.9750"　北緯 23° 58' 32.3400"
投　　影：橫麥卡脫投影，經差二度分帶，中央經線東經121°
方格線：黑色數字之線為橫麥卡脫投影坐標系統1,000公尺方格　藍色短線為TWD97系統1,000公尺方格
主管機關：內政部
協辦機關：國防部
主辦機關：聯勤總部測量署
調繪時間：中華民國90年6月聯勤測量隊實地調繪
印刷時間：中華民國90年12月聯勤四〇一廠印製

偏角圖

磁北　方格北　正北

正北方向以圖幅中央經線為準，磁北方向係民國九十年平均近似值，每年磁變西移約35秒。

底圖：臺灣地區二萬五千分之一地形圖(第三版)

地質敏感區劃定：經濟部

製圖年度：中華民國103年

草案

地下水補注地質敏感區範圍圖
G0002屏東平原地質敏感區

【95183SW 潮州】

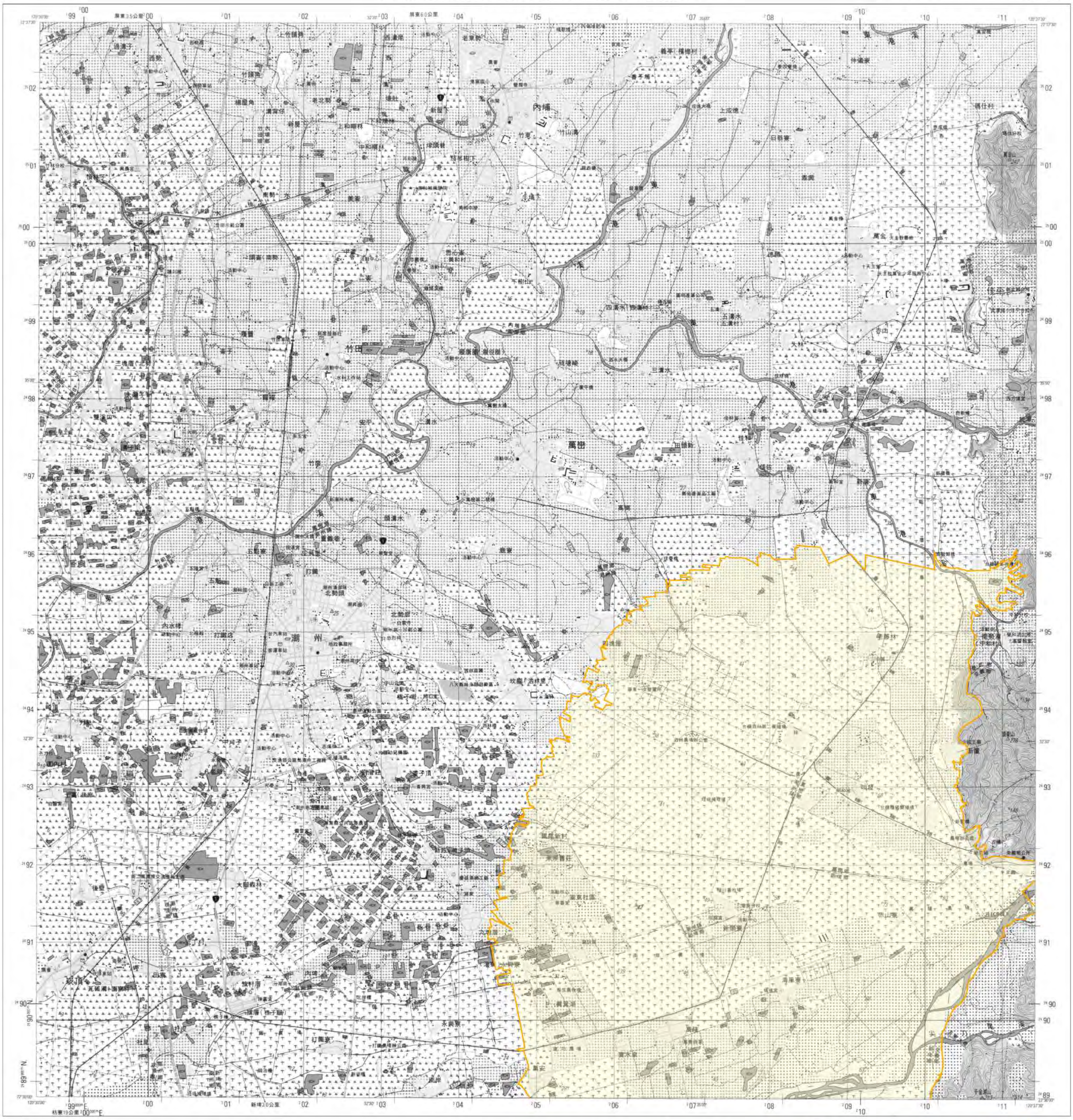

圖例

地質敏感區範圍

比例尺：二萬五千分之一

等高線間隔：首曲線10公尺，間曲線5公尺
高　　程：自臺灣基隆平均海水面為零公尺起算
平面控制：採用聯勤總部測量署民國69年檢測三角點成果，以南投縣埔里鎮虎子山三角點為原點
地理坐標：虎子山三角點東經120° 58' 25.9750"　北緯 23° 58' 32.3400"
投　　影：橫麥卡脫投影，經差二度分帶，中央經線東經121°
方格線：黑色數字之線為橫麥卡脫投影坐標系統1,000公尺方格　藍色短線為TWD97系統1,000公尺方格
主管機關：內政部
協辦機關：國防部
主辦機關：聯勤總部測量署
調繪時間：中華民國90年6月聯勤測量隊實地調繪
印刷時間：中華民國90年12月聯勤四〇一廠印製

偏角圖

磁北　方格北　正北

正北方向以圖幅中央經線為準，磁北方向係民國九十年平均近似值，每年磁變西移約35秒。

屏東 94182NE	麟洛 95183NW	三地門 95183NE
林園 94182SE	潮州 95183SW	來義 95183SE
東港 94171NE	林邊 95174NW	南和 95174NE

底圖：臺灣地區二萬五千分之一地形圖(第三版)

地質敏感區劃定：經濟部

製圖年度：中華民國103年

草案

地下水補注地質敏感區範圍圖
G0002屏東平原地質敏感區

【95184NE 六龜】

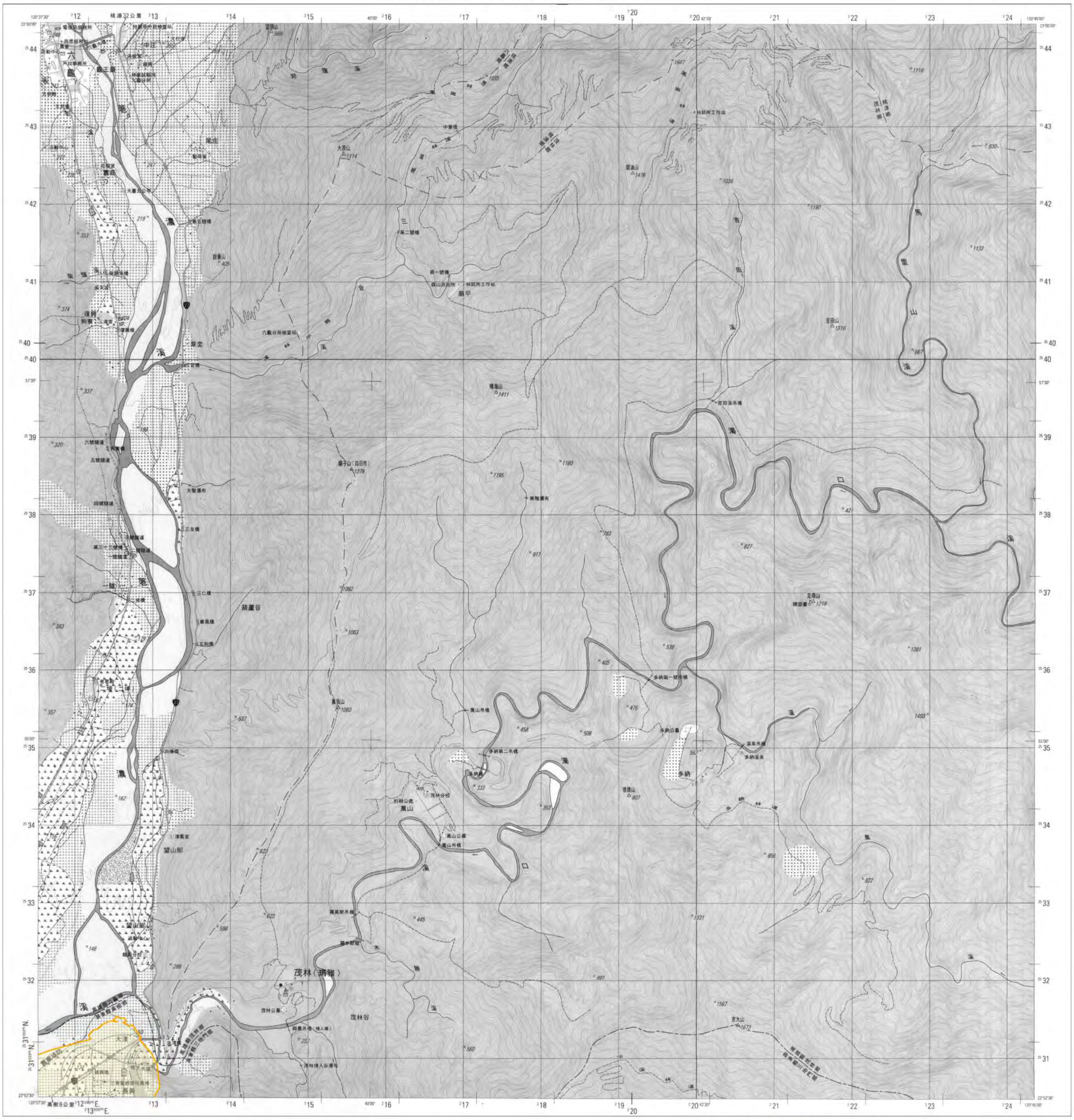

圖例

地質敏感區範圍

比例尺：二萬五千分之一

等高線間隔：首曲線10公尺，間曲線5公尺
高　　程：自臺灣基隆平均海水面為零公尺起算
平面控制：採用聯勤總部測量署民國69年檢測三角點成果，以南投縣埔里鎮虎子山三角點為原點
地理坐標：虎子山三角點東經120° 58' 25.9750"　北緯 23° 58' 32.3400"
投　　影：橫麥卡脫投影，經差二度分帶，中央經線東經121°
方格線：黑色數字之線為橫麥卡脫投影坐標系統1,000公尺方格　藍色短線為TWD97系統1,000公尺方格
主管機關：內政部
協辦機關：國防部
主辦機關：聯勤總部測量署
調繪時間：中華民國90年6月聯勤測量隊實地調繪
印刷時間：中華民國90年12月聯勤四〇一廠印製

偏角圖

磁北　方格北　正北

正北方向以圖幅中央經線為準，磁北方向係民國九十年平均近似值，每年磁變西移約33秒。

甲仙 95193SW	荖濃 95193SE	南田主山 95192SW
美濃 95184NW	六龜 95184NE	出雲山 95181NW
高樹 95184SW	口社 95184SE	達拜山 95181SW

底圖：臺灣地區二萬五千分之一地形圖(第三版)

地質敏感區劃定：經濟部

製圖年度：中華民國103年

草案

地下水補注地質敏感區範圍圖
G0002屏東平原地質敏感區

【95184NW 美濃】

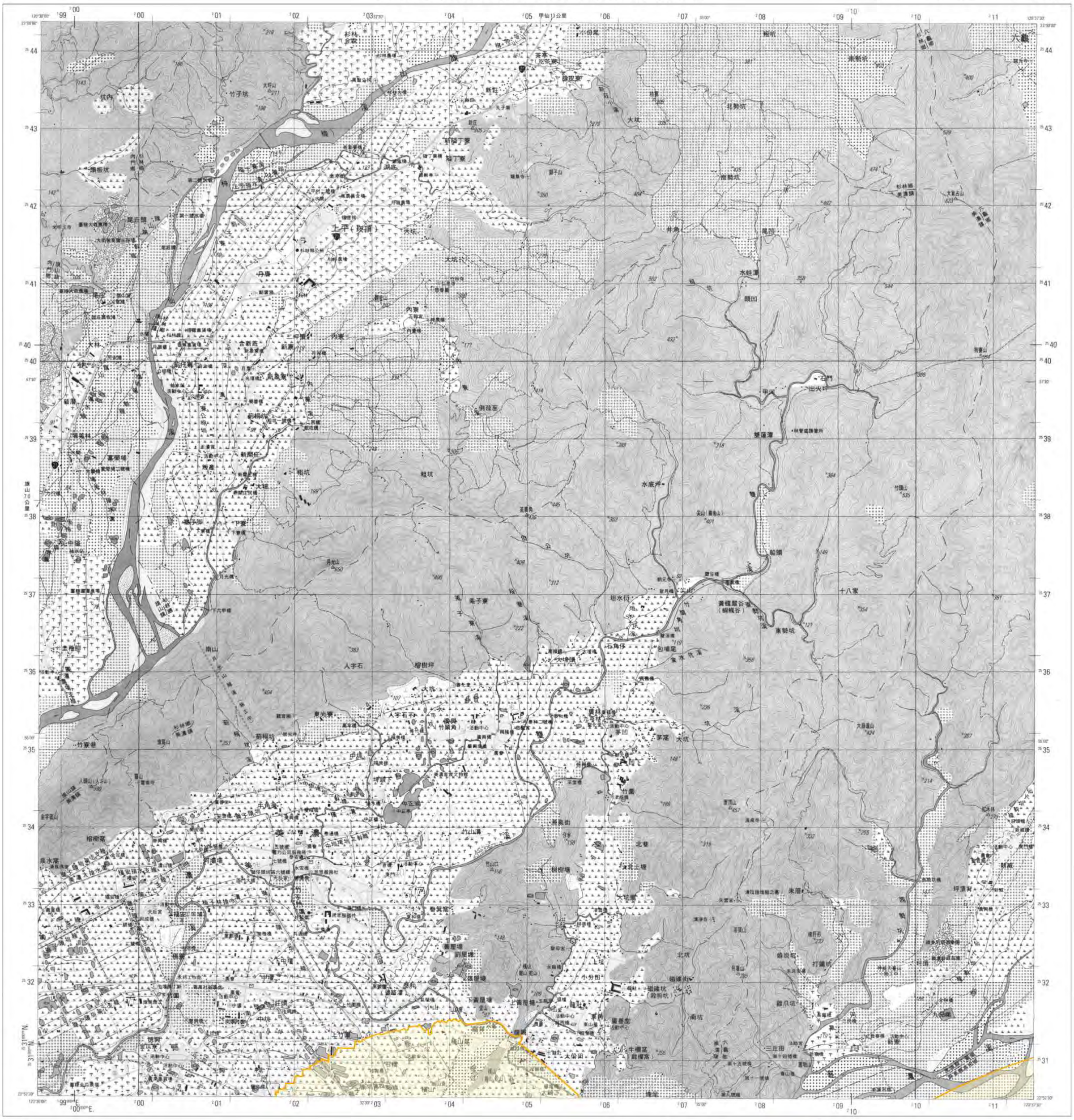

圖例

地質敏感區範圍

比例尺：二萬五千分之一

等高線間隔：首曲線10公尺，間曲線5公尺
高　　程：自臺灣基隆平均海水面為零公尺起算
平面控制：採用聯勤總部測量署民國69年檢測三角點成果，以南投縣埔里鎮虎子山三角點為原點
地理坐標：虎子山三角點東經120° 58' 25.9750"　北緯 23° 58' 32.3400"
投　　影：橫麥卡脫投影，經差二度分帶，中央經線東經121°
方格線：黑色數字之線為橫麥卡脫投影坐標系統1,000公尺方格　藍色短線為TWD97系統1,000公尺方格
主管機關：內政部
協辦機關：國防部
主辦機關：聯勤總部測量署
調繪時間：中華民國90年6月聯勤測量隊實地調繪
印刷時間：中華民國90年12月聯勤四〇一廠印製

偏角圖

磁北　方格北　正北

正北方向以圖幅中央經線為準，磁北方向係民國九十年平均近似值，每年磁變西移約32秒。

屏東縣

北寮 94192SE	甲仙 95193SW	老濃 95193SE
旗山 94181NE	美濃 95184NW	六龜 95184NE
里港 94181SE	高樹 95184SW	口社 95184SE

底圖：臺灣地區二萬五千分之一地形圖(第三版)

地質敏感區劃定：經濟部

製圖年度：中華民國103年

草案

地下水補注地質敏感區範圍圖
G0002屏東平原地質敏感區

【95184SE 口社】

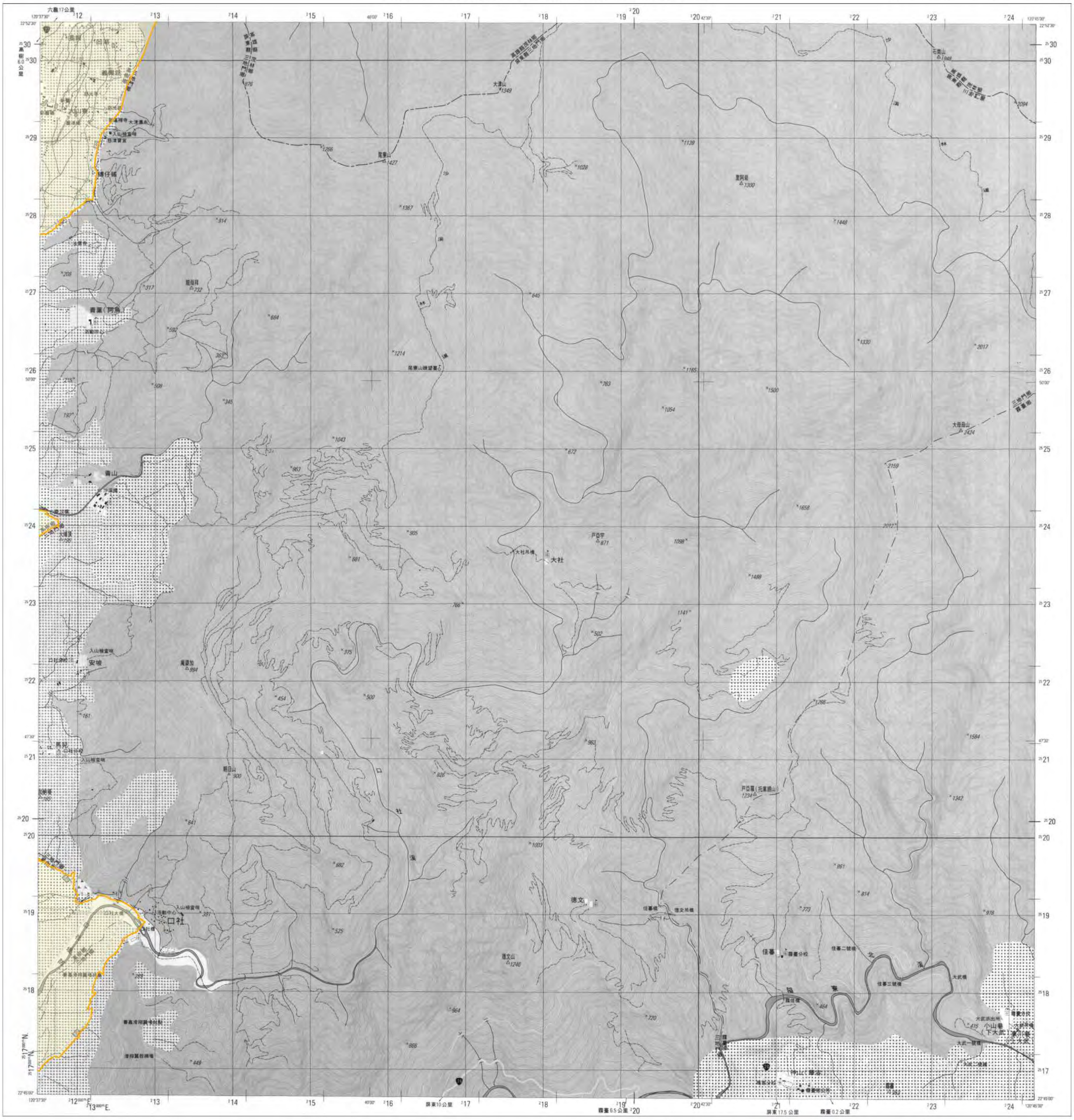

圖例

地質敏感區範圍

比例尺：二萬五千分之一

等高線間隔：首曲線10公尺，間曲線5公尺
高　　程：自臺灣基隆平均海水面爲零公尺起算
平面控制：採用聯勤總部測量署民國69年檢測三角點成果，以南投縣埔里鎮虎子山三角點爲原點
地理坐標：虎子山三角點東經120° 58' 25.9750" 北緯 23° 58' 32.3400"
投　　影：橫麥卡脫投影，經差二度分帶，中央經線東經121°
方格線：黑色數字之線爲橫麥卡脫投影坐標系統1,000公尺方格 藍色短線爲TWD97系統1,000公尺方格
主管機關：內政部
協辦機關：國防部
主辦機關：聯勤總部測量署
調繪時間：中華民國90年6月聯勤測量隊實地調繪
印刷時間：中華民國90年12月聯勤四〇一廠印製

偏角圖

磁北　方格北　正北

正北方向以臺灣中央經線爲準，磁北方向係民國九十年平均近似值，每年磁變西移約34秒。

底圖：臺灣地區二萬五千分之一地形圖(第三版)

地質敏感區劃定：經濟部

製圖年度：中華民國103年

草案

地下水補注地質敏感區範圍圖
G0002屏東平原地質敏感區

【95184SW 高樹】

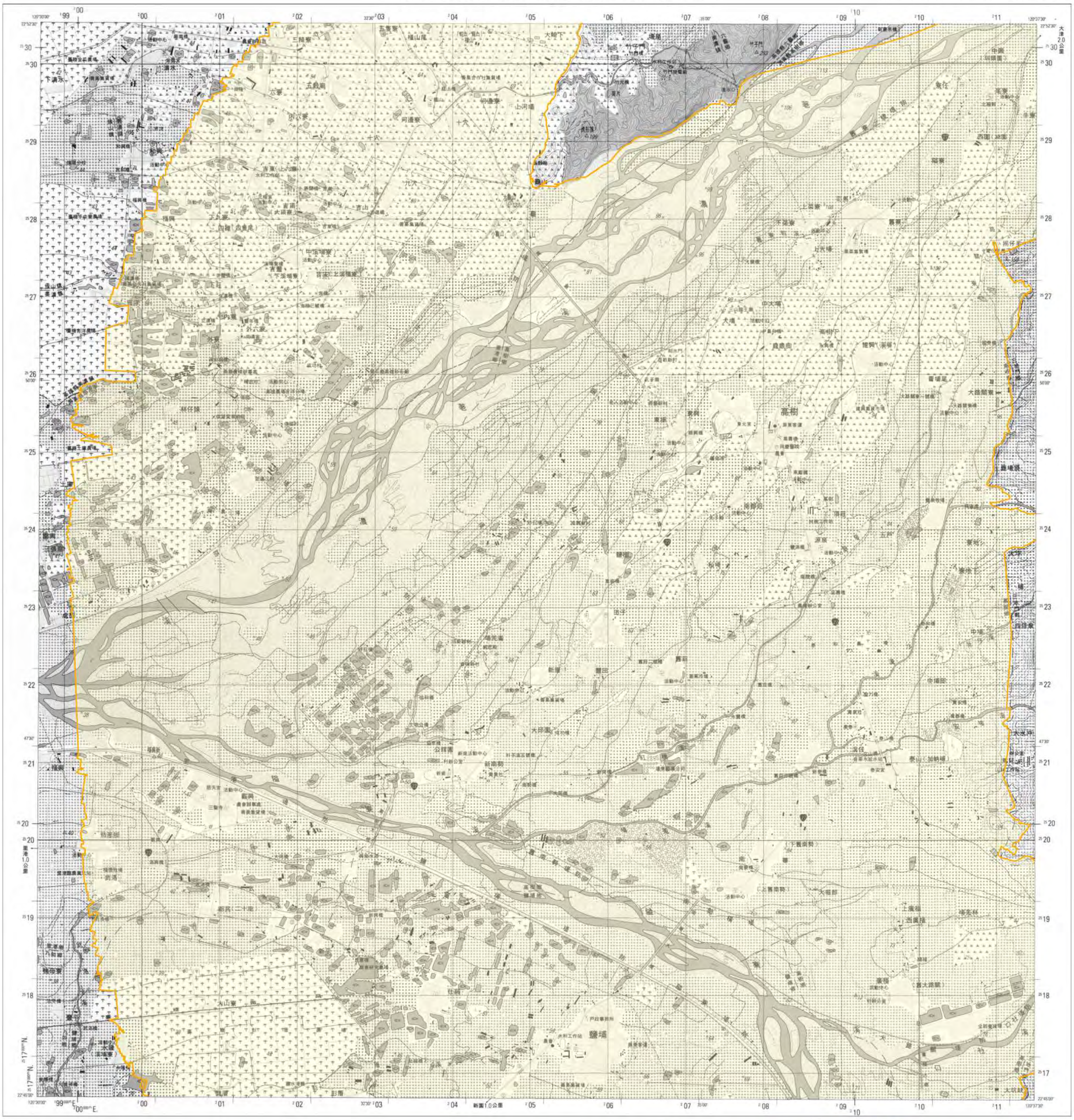

圖例

地質敏感區範圍

底圖：臺灣地區二萬五千分之一地形圖(第三版)

比例尺：二萬五千分之一

等高線間隔：首曲線10公尺，間曲線5公尺
高　　程：自臺灣基隆平均海水面為零公尺起算
平面控制：採用聯勤總部測量署民國69年檢測三角點成果，以南投縣埔里鎮虎子山三角點為原點
地理坐標：虎子山三角點東經120° 58' 25.9750"　北緯 23° 58' 32.3400"
投　　影：橫麥卡脫投影，經差二度分帶，中央經線東經121°
方格線：黑色數字之線為橫麥卡脫投影坐標系統1,000公尺方格　藍色短線為TWD97系統1,000公尺方格
主管機關：內政部
協辦機關：國防部
主辦機關：聯勤總部測量署
調繪時間：中華民國90年6月聯勤測量隊實地調繪
印刷時間：中華民國90年12月聯勤四〇一廠印製

偏角圖

磁北　方格北　正北

正北方向以圖幅中央經線為準，磁北方向係民國九十年平均近似值，每年磁變西移約33秒。

地質敏感區劃定：經濟部

製圖年度：中華民國103年

草 案

地下水補注地質敏感區位置圖

宜蘭平原
地質敏感區編號：G0003

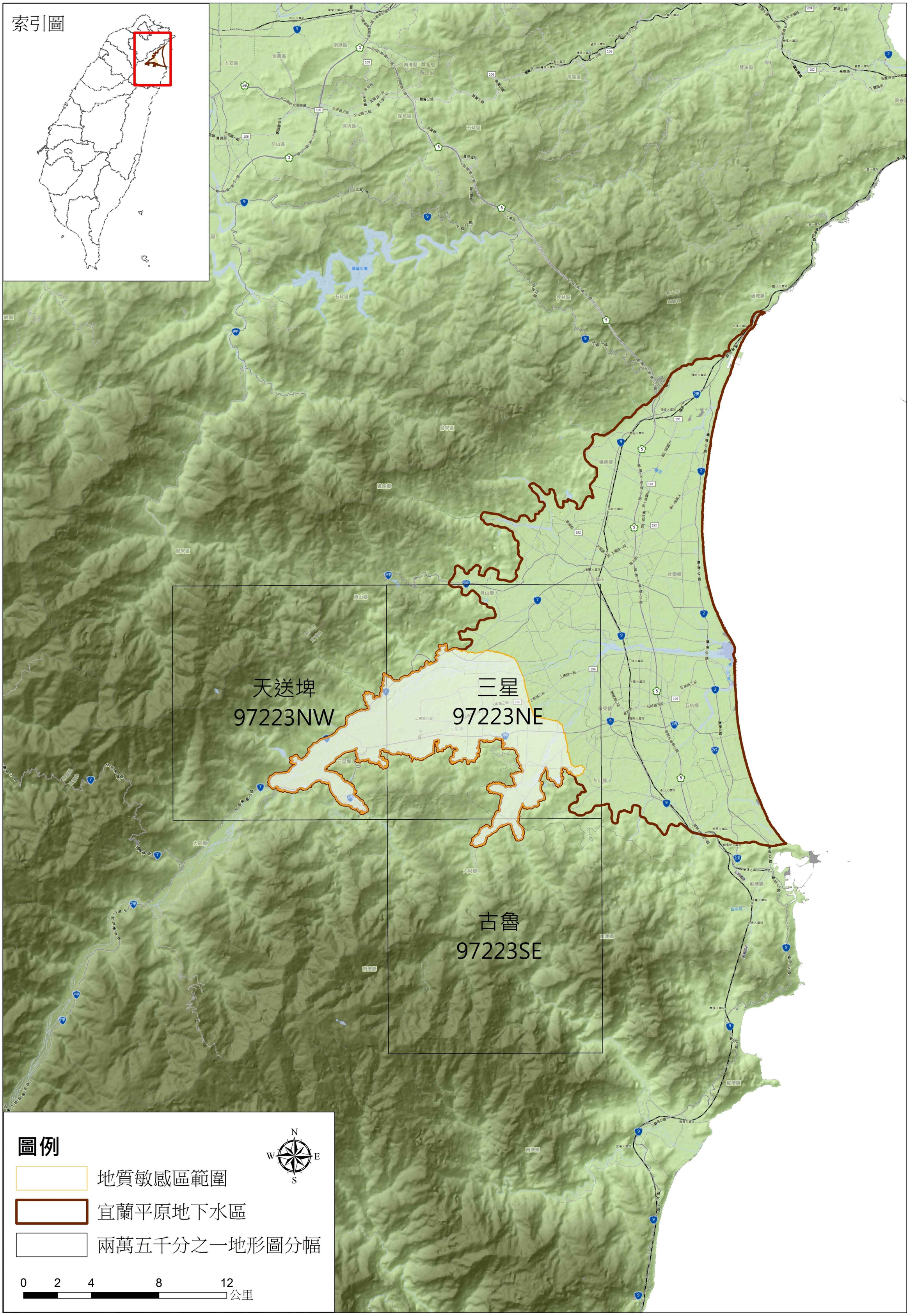

地質敏感區劃定：經濟部

製圖年度：中華民國103年

草案

地下水補注地質敏感區範圍圖
G0003宜蘭平原地質敏感區

【97223NE 三星】

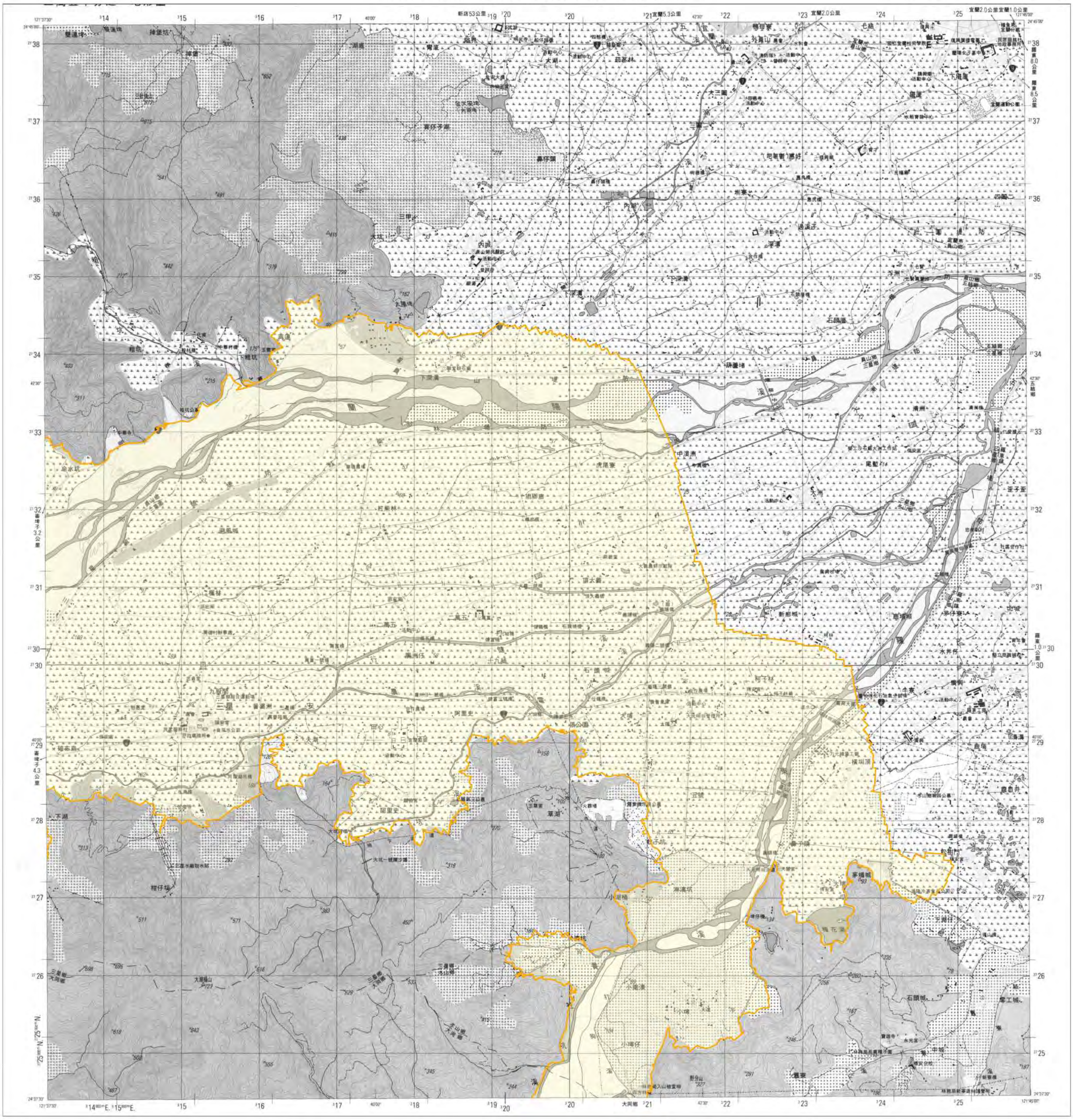

圖例

地質敏感區範圍

底圖：臺灣地區二萬五千分之一地形圖(第三版)

比例尺：二萬五千分之一

等高線間隔：首曲線10公尺，間曲線5公尺
高　　程：自臺灣基隆平均海水面為零公尺起算
平面控制：採用聯勤總部測量署民國69年檢測三角點成果，以南投縣埔里鎮虎子山三角點為原點
地理坐標：虎子山三角點東經120° 58' 25.9750"　北緯 23° 58' 32.3400"
投　　影：橫麥卡脫投影，經差二度分帶，中央經線東經121°
方格線：黑色數字之線為橫麥卡脫投影坐標系統1,000公尺方格　藍色短線為TWD97系統1,000公尺方格
主管機關：內政部
協辦機關：國防部
主辦機關：聯勤總部測量署
調繪時間：中華民國89年4月聯勤測量隊實地調繪
印刷時間：中華民國89年12月聯勤四〇一廠印製

偏角圖

磁北　正北　方格北

正北方向以圖幅中央經線為準，磁北方向係民國八十九年平均近似值，每年磁變西移約29秒。

烏來 97224SW	宜蘭 97224SE	礁溪 97221SW
天送埤 97223NW	三星 97223NE	羅東 97222NW
樂水 97223SW	古魯 97223SE	蘇澳 97222SW

地質敏感區劃定：經濟部

製圖年度：中華民國103年

草案

地下水補注地質敏感區範圍圖
G0003宜蘭平原地質敏感區

【97223NW 天送埤】

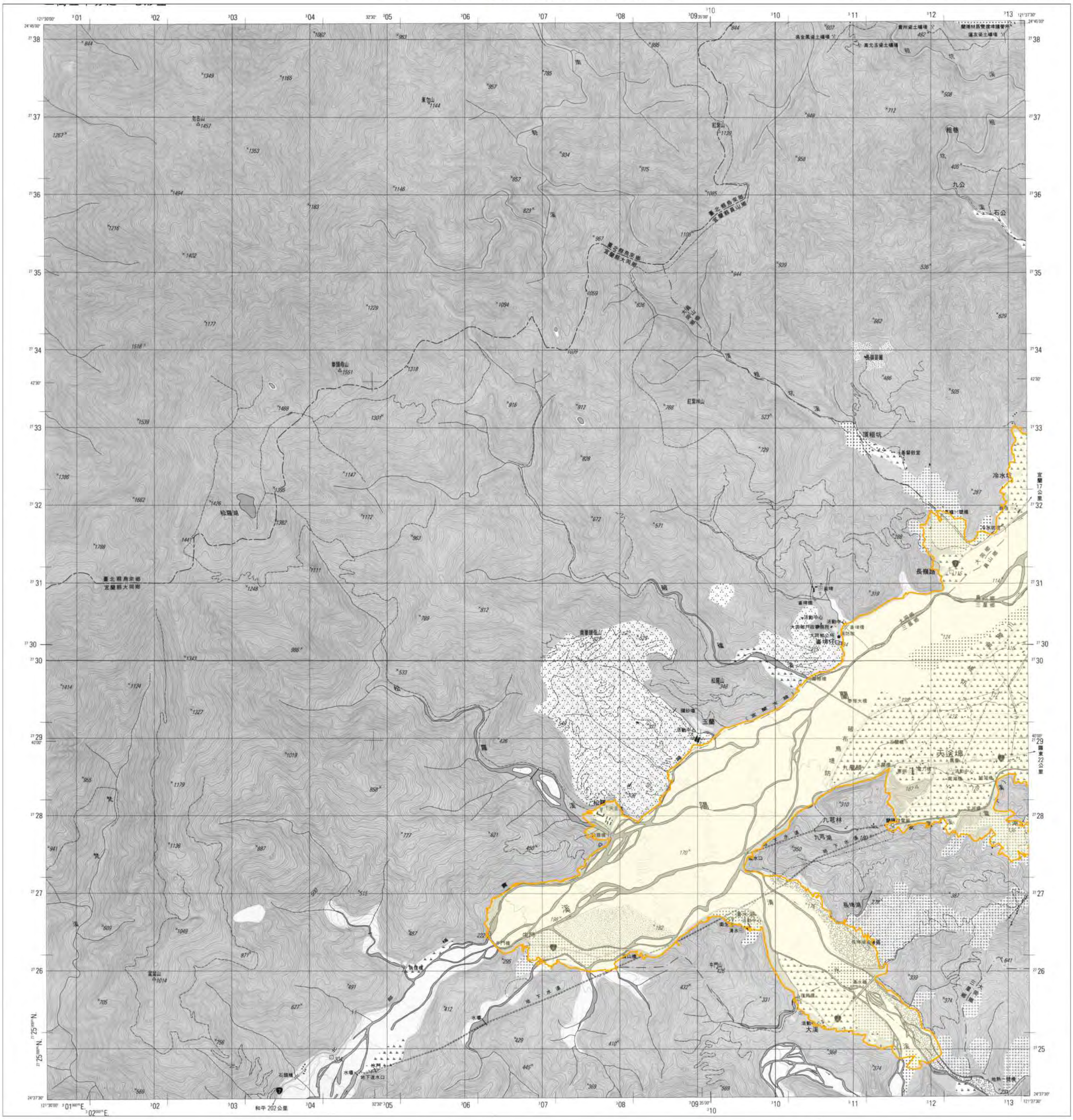

圖例

地質敏感區範圍

底圖：臺灣地區二萬五千分之一地形圖(第三版)

比例尺：二萬五千分之一

等高線間隔：首曲線10公尺，間曲線5公尺
高　　程：自臺灣基隆平均海水面為零公尺起算
平面控制：採用聯勤總部測量署民國69年檢測三角點成果，以南投縣埔里鎮虎子山三角點為原點
地理坐標：虎子山三角點東經120° 58' 25.9750" 北緯 23° 58' 32.3400"
投　　影：橫麥卡脫投影，經差二度分帶，中央經線東經121°
方格線：黑色數字之線為橫麥卡脫投影坐標系統1,000公尺方格，藍色短線為TWD97系統1,000公尺方格
主管機關：內政部
協辦機關：國防部
主辦機關：聯勤總部測量署
調繪時間：中華民國89年4月聯勤測量隊實地調繪
印刷時間：中華民國89年12月聯勤四〇一廠印製

偏角圖

磁北　正北　方格北

正北方向以圖幅中央經線為準，磁北方向係民國八十九年平均近似值，每年磁變西移約28秒。

福山 96221SE	烏來 97224SW	宜蘭 97224SE
巴陵 96222NE	天送埤 97223NW	三星 97223NE
土場 96222SE	樂水 97223SW	古魯 97223SE

地質敏感區劃定：經濟部

製圖年度：中華民國103年

草案

地下水補注地質敏感區範圍圖
G0003宜蘭平原地質敏感區

【97223SE 古魯】

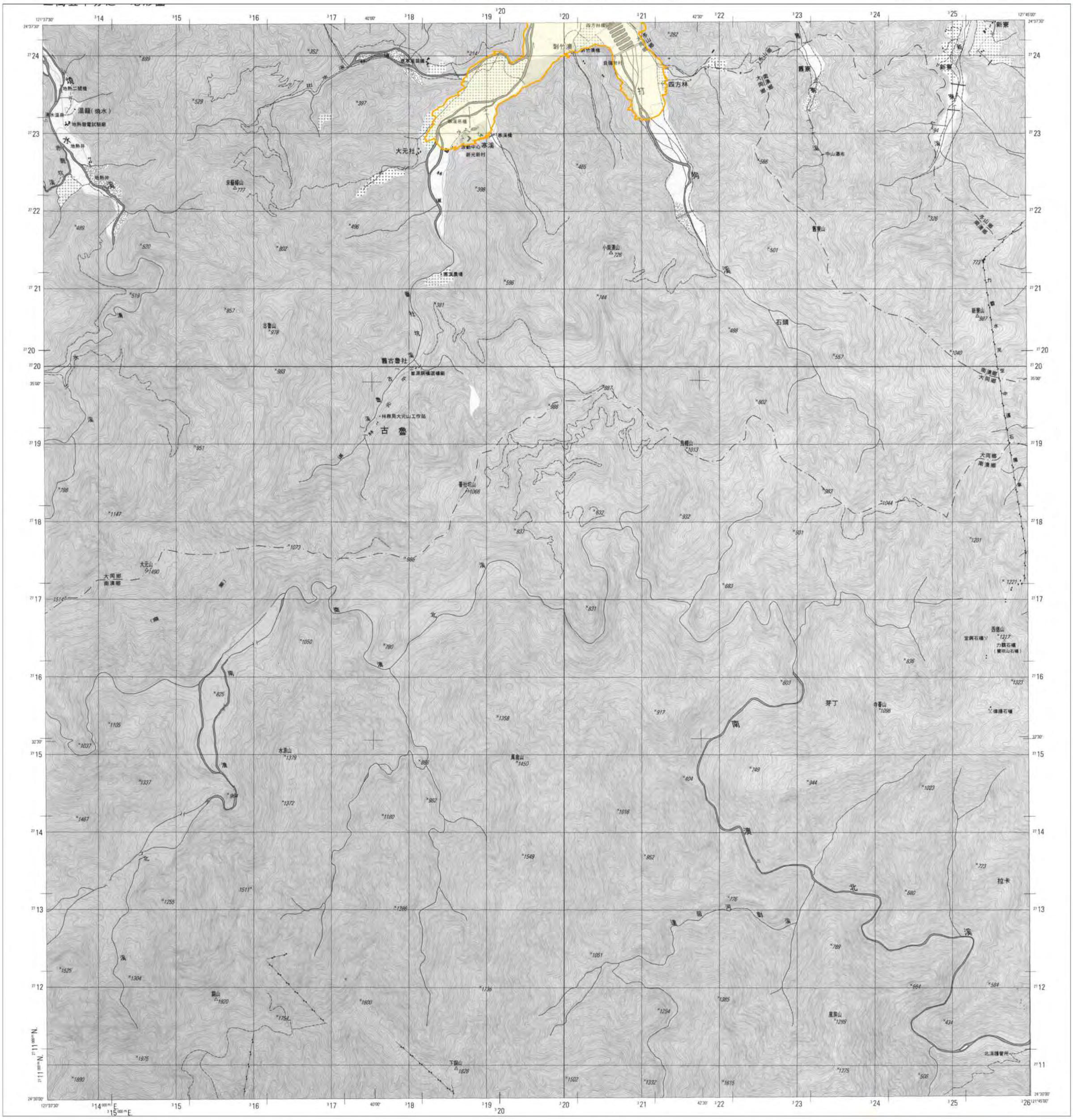

圖例

地質敏感區範圍

底圖：臺灣地區二萬五千分之一地形圖(第三版)

比例尺：二萬五千分之一

等高線間隔：首曲線10公尺，間曲線5公尺
高　　程：自臺灣基隆平均海水面為零公尺起算
平面控制：採用聯勤總部測量署民國69年檢測三角點成果，以南投縣埔里鎮虎子山三角點為原點
地理坐標：虎子山三角點東經120° 58' 25.9750"　北緯 23° 58' 32.3400"
投　　影：橫麥卡脫投影，經差二度分帶，中央經線東經121°
方格線：黑色數字之線為橫麥卡脫投影坐標系統1,000公尺方格　藍色短線為TWD97系統1,000公尺方格
主管機關：內政部
協辦機關：國防部
主辦機關：聯勤總部測量署
調繪時間：中華民國89年4月聯勤測量隊實地調繪
印刷時間：中華民國89年12月聯勤四〇一廠印製

偏角圖

正北方向以圖幅中央經線為準，磁北方向係民國八十九年平均近似值，每年磁變西移約30秒。

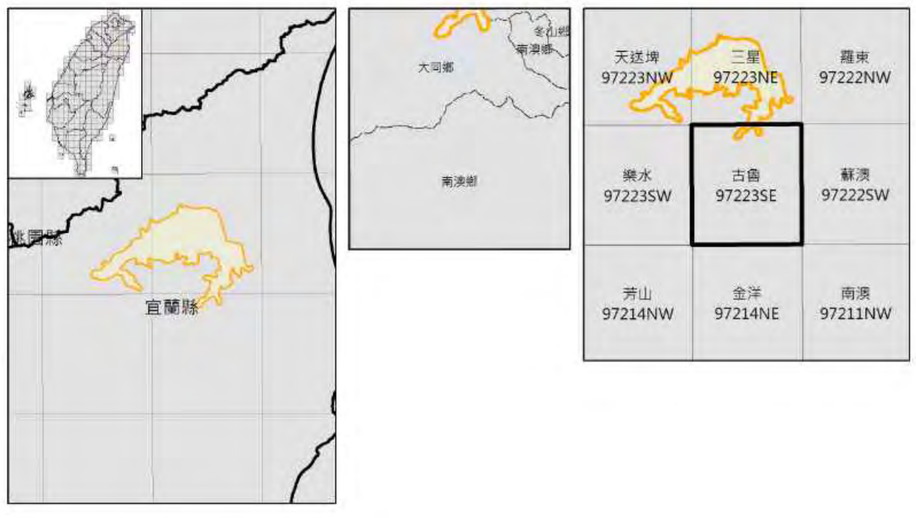

地質敏感區劃定：經濟部

製圖年度：中華民國103年

草 案

地下水補注地質敏感區位置圖

臺北盆地
地質敏感區編號：G0004

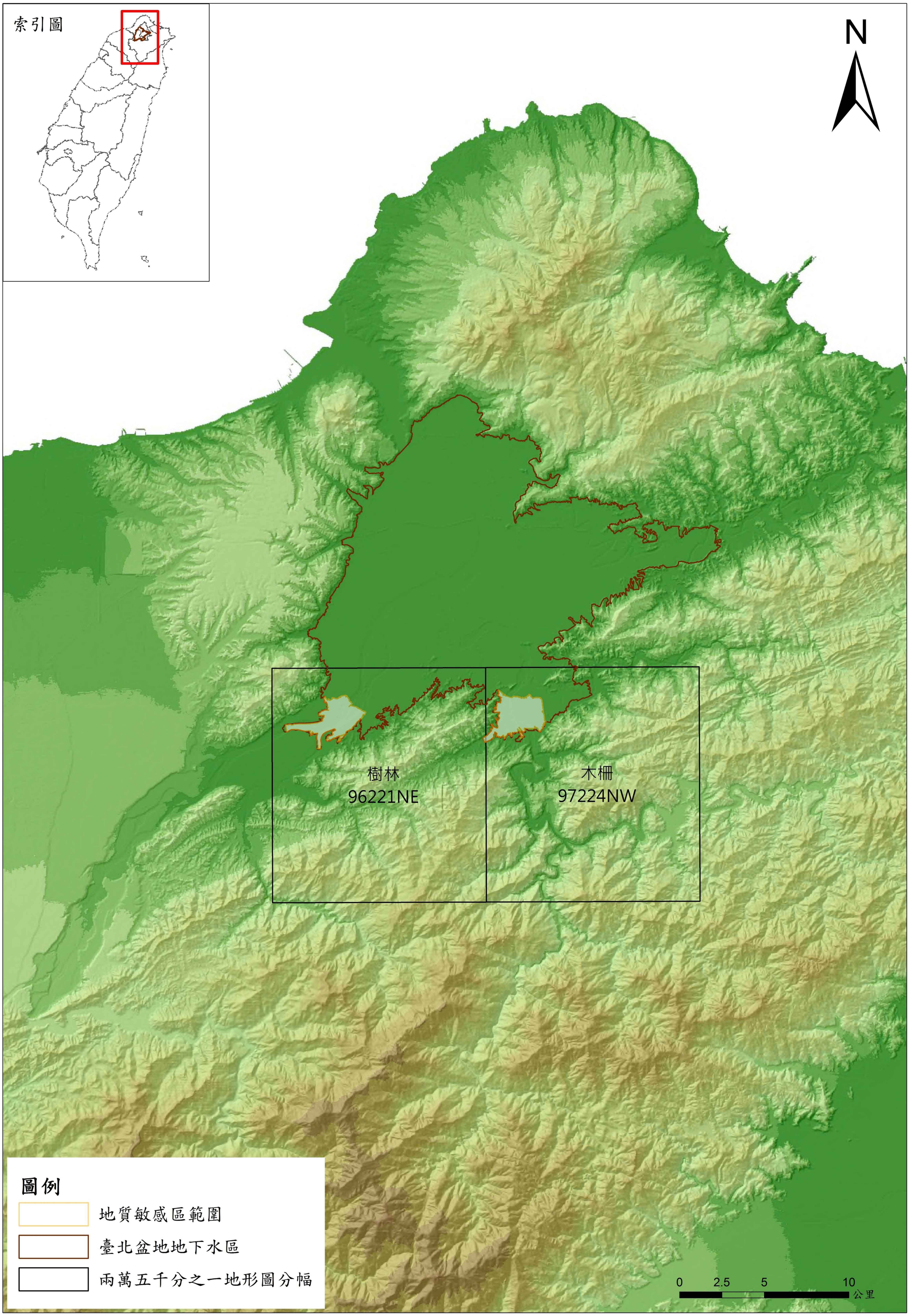

地質敏感區劃定：經濟部

製圖年度：中華民國104年

草案

地下水補注地質敏感區範圍圖
G0004臺北盆地地質敏感區

【96221NE 樹林】

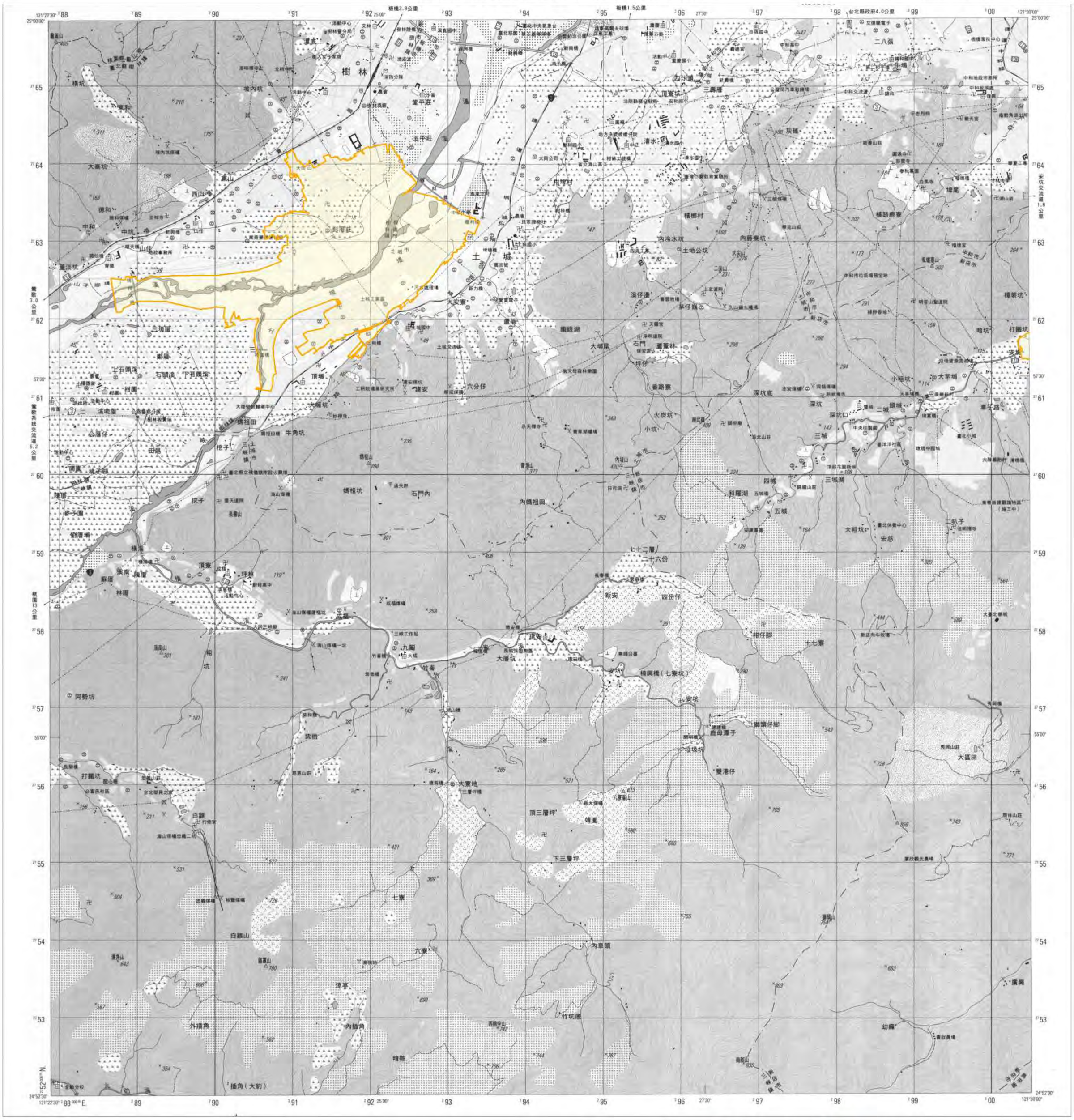

圖例

地質敏感區範圍

比例尺：二萬五千分之一

等高線間隔：首曲線10公尺，間曲線5公尺
高　　程：自臺灣基隆平均海水面為零公尺起算
平面控制：採用聯勤總部測量署民國69年檢測三角點成果，以南投縣埔里鎮虎子山三角點為原點
地理座標：虎子山三角點東經120° 58' 25.9750"
北緯 23° 58' 32.3400"
投　　影：橫麥卡脫投影，經差二度分帶，中央經線東經121°
方格線：橫麥卡脫投影座標系統1,000公尺方格
主管機關：內政部
協辦機關：國防部
主辦機關：聯勤總部測量署
調繪時間：中華民國88年1月聯勤四〇一廠實地調繪
印刷時間：中華民國88年6月聯勤四〇一廠印製

偏角圖

磁北　正北　方格北

正北方向以圖幅中央經線為準，磁北方向係民國八十八年平均近似值，每年磁變西移小於三十秒。

底圖：臺灣地區二萬五千分之一地形圖(第三版)

地質敏感區劃定：經濟部

製圖年度：中華民國104年

草案

地下水補注地質敏感區範圍圖
G0004臺北盆地地質敏感區

【97224NW 木柵】

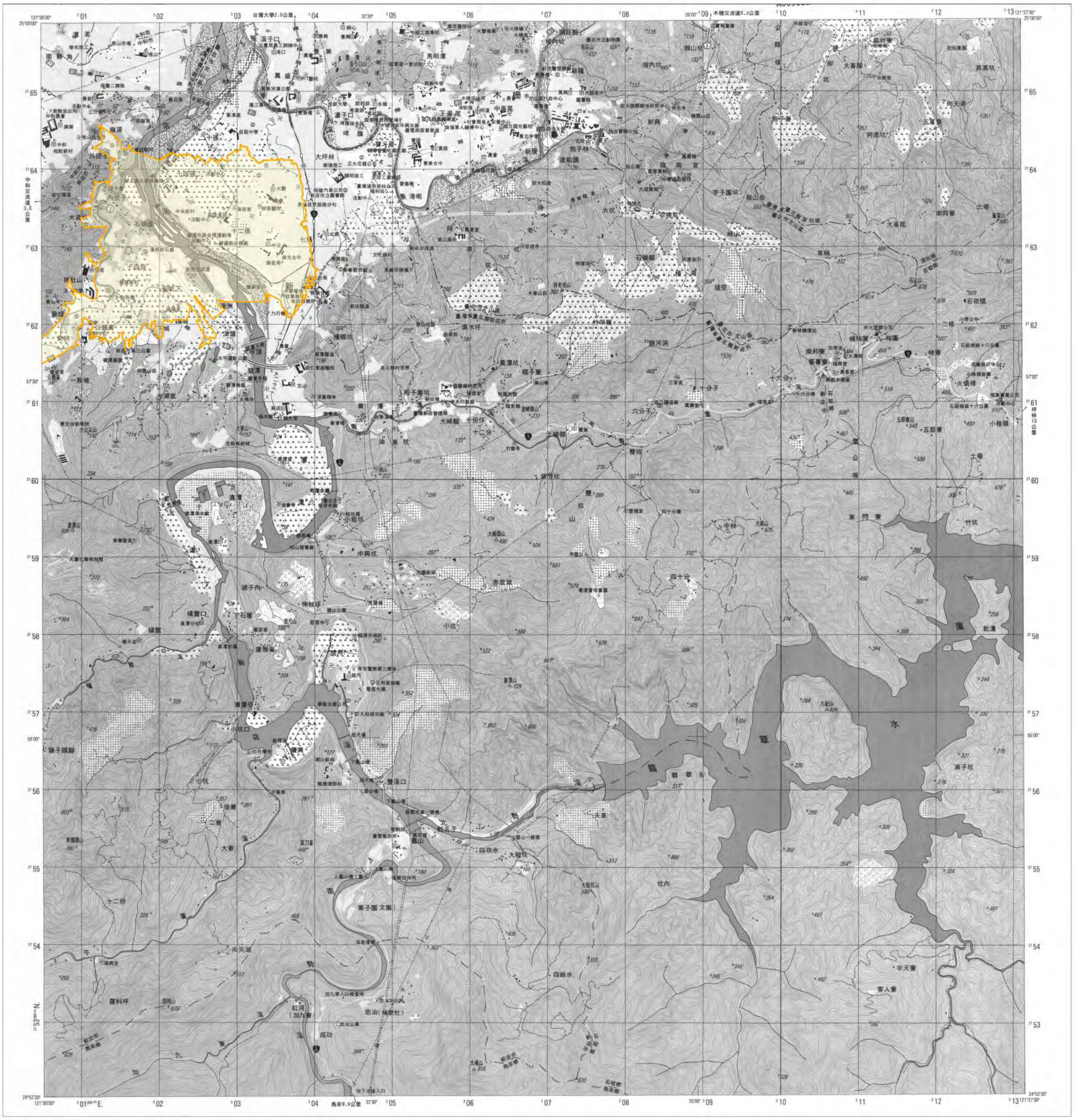

圖例

地質敏感區範圍

底圖：臺灣地區二萬五千分之一地形圖(第三版)

比例尺：二萬五千分之一

公尺 1000 500 0 1 2公里

0 1 2 3 4市里

等高線間隔：首曲線10公尺，間曲線5公尺
高　　程：自臺灣基隆平均海水面為零公尺起算
平面控制：採用聯勤總部測量署民國69年檢測三角點成果，以南投縣埔里鎮虎子山三角點為原點
地理座標：虎子山三角點東經120° 58' 25.9750"
北緯 23° 58' 32.3400"
投　　影：橫麥卡脫投影，經差二度分帶，中央經線東經121°
方格線：橫麥卡脫投影座標系統1,000公尺方格
主管機關：內政部
協辦機關：國防部
主辦機關：聯勤總部測量署
調繪時間：中華民國88年1月聯勤四〇一廠實地調繪
印刷時間：中華民國88年6月聯勤四〇一廠印製

偏角圖

磁北　正北　方格北

0°14'

3°22'

正北方向以圖幅中央經線為準，磁北方向係民國八十八年平均近似值，每年磁變西移小於三十秒。

三重 96232SE	臺北市 97233SW	八堵 97233SE
樹林 96221NE	木柵 97224NW	石碇 97224NE
福山 96221SE	烏來 97224SW	宜蘭 97224SE

地質敏感區劃定：經濟部

製圖年度：中華民國104年

草案

地下水補注地質敏感區位置圖

臺中盆地
地質敏感區編號：G0005

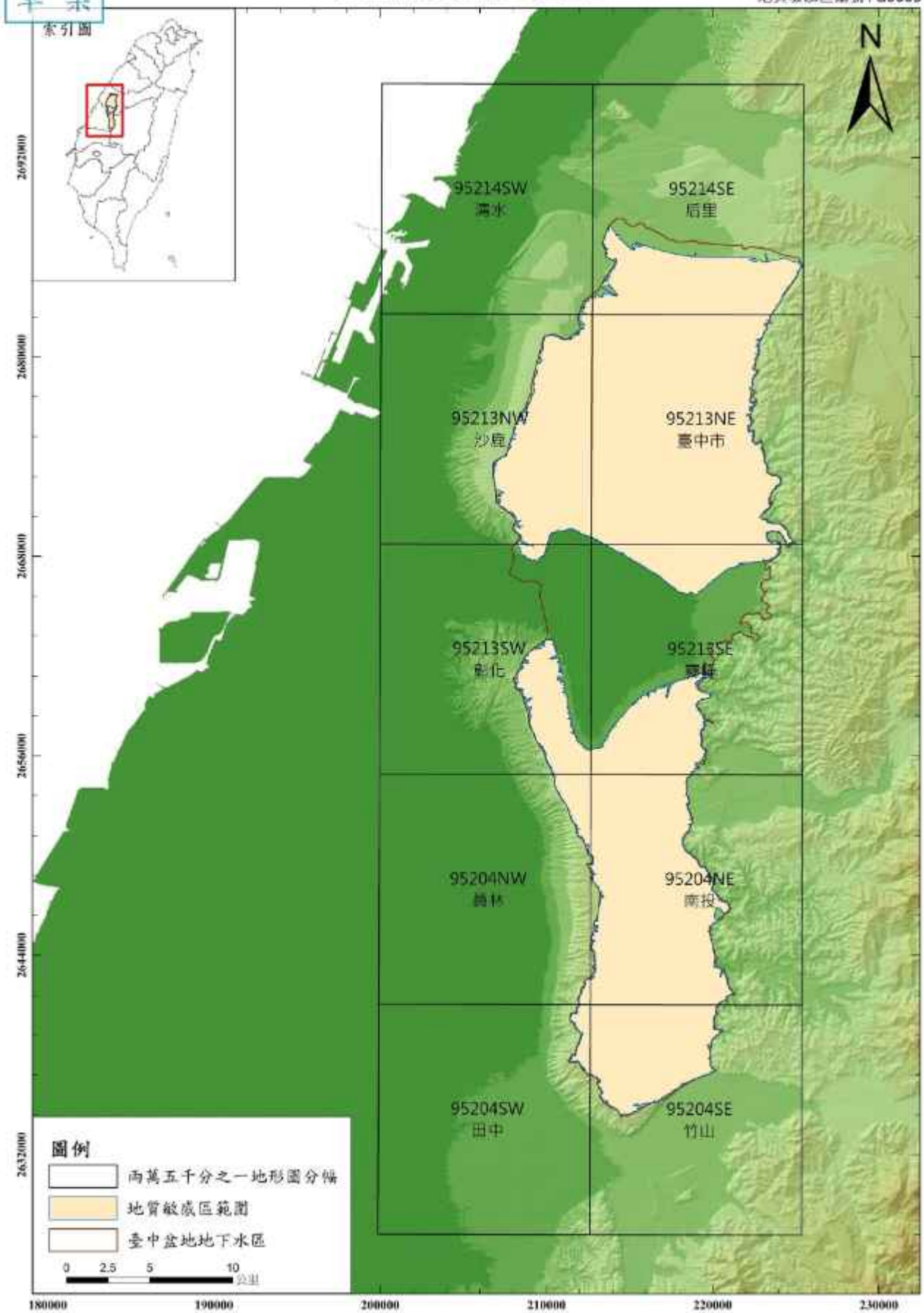

地質敏感區劃定：經濟部　　製圖年度：中華民國104年

草案

地下水補注地質敏感區範圍圖
G0005臺中盆地地質敏感區

【95204NE 南投】

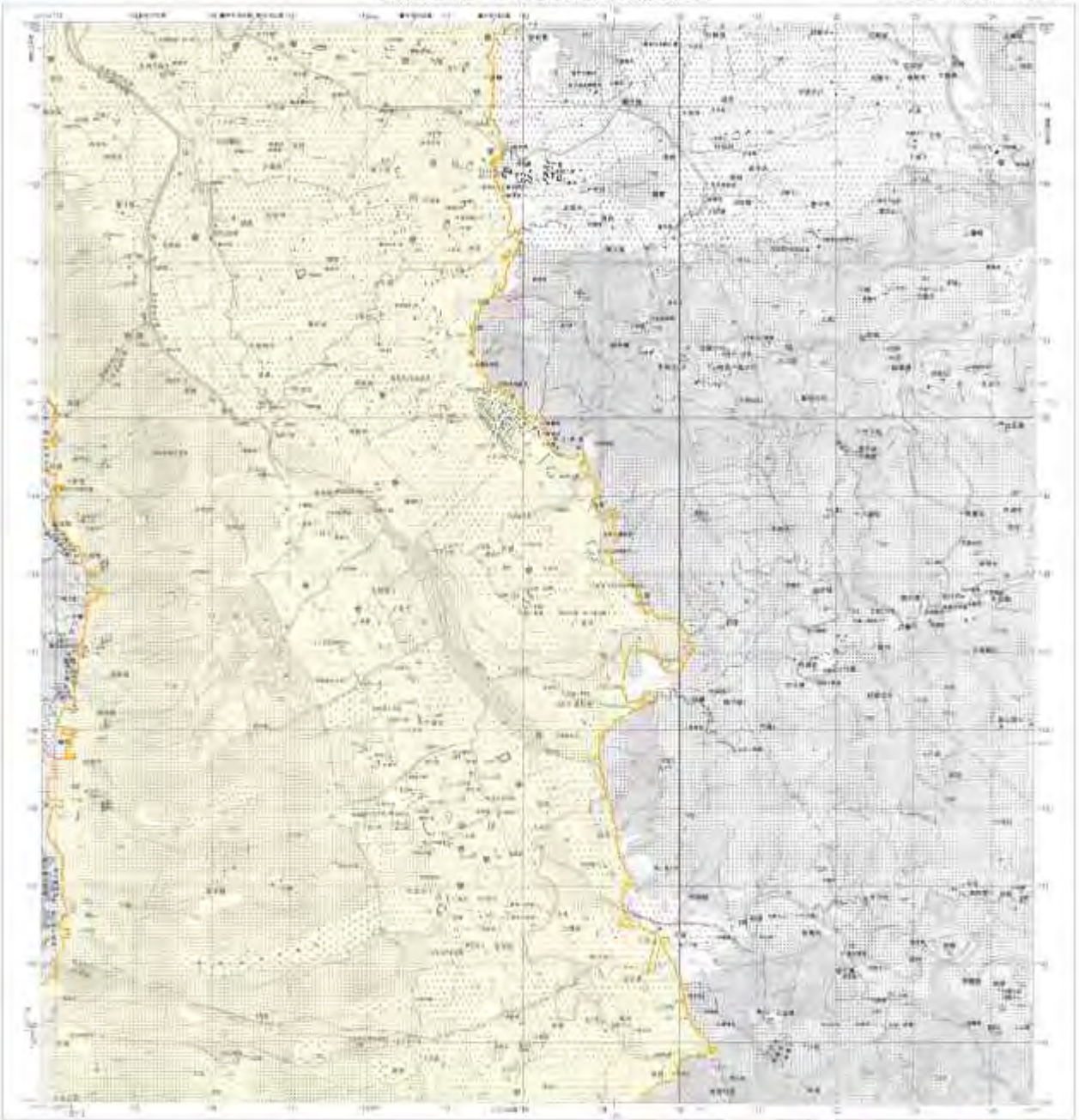

圖例

地質敏感區範圍

底圖：臺灣地區二萬五千分之一地形圖(第三版)

地質敏感區劃定：經濟部

製圖年度：中華民國104年

草案

地下水補注地質敏感區範圍圖
G0005臺中盆地地質敏感區

【95204NW 員林】

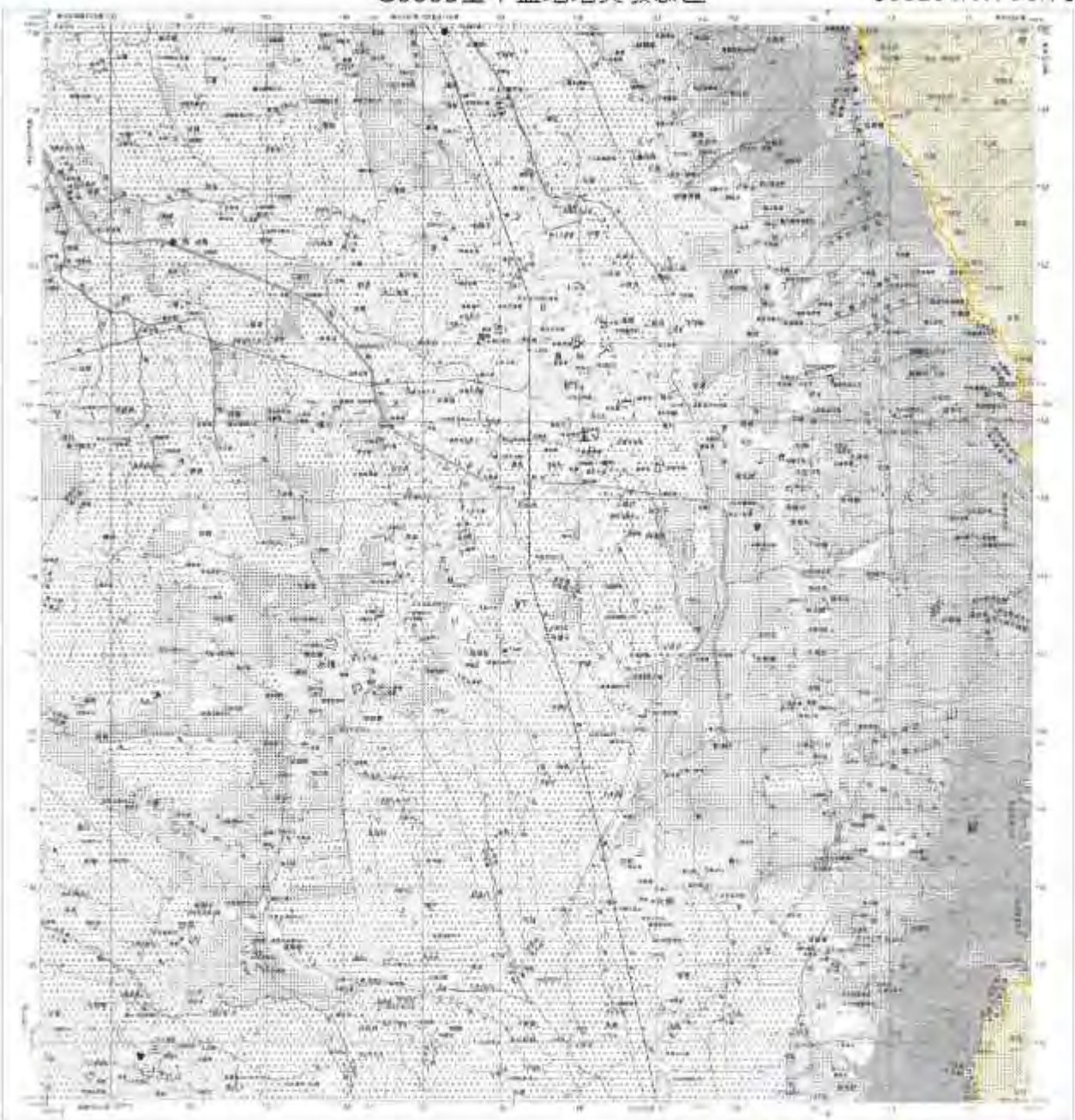

圖例

地質敏感區範圍

底圖：臺灣地區二萬五千分之一地形圖(第三版)

地質敏感區劃定：經濟部

製圖年度：中華民國104年

草案

地下水補注地質敏感區範圍圖
G0005臺中盆地地質敏感區

【95204SE 竹山】

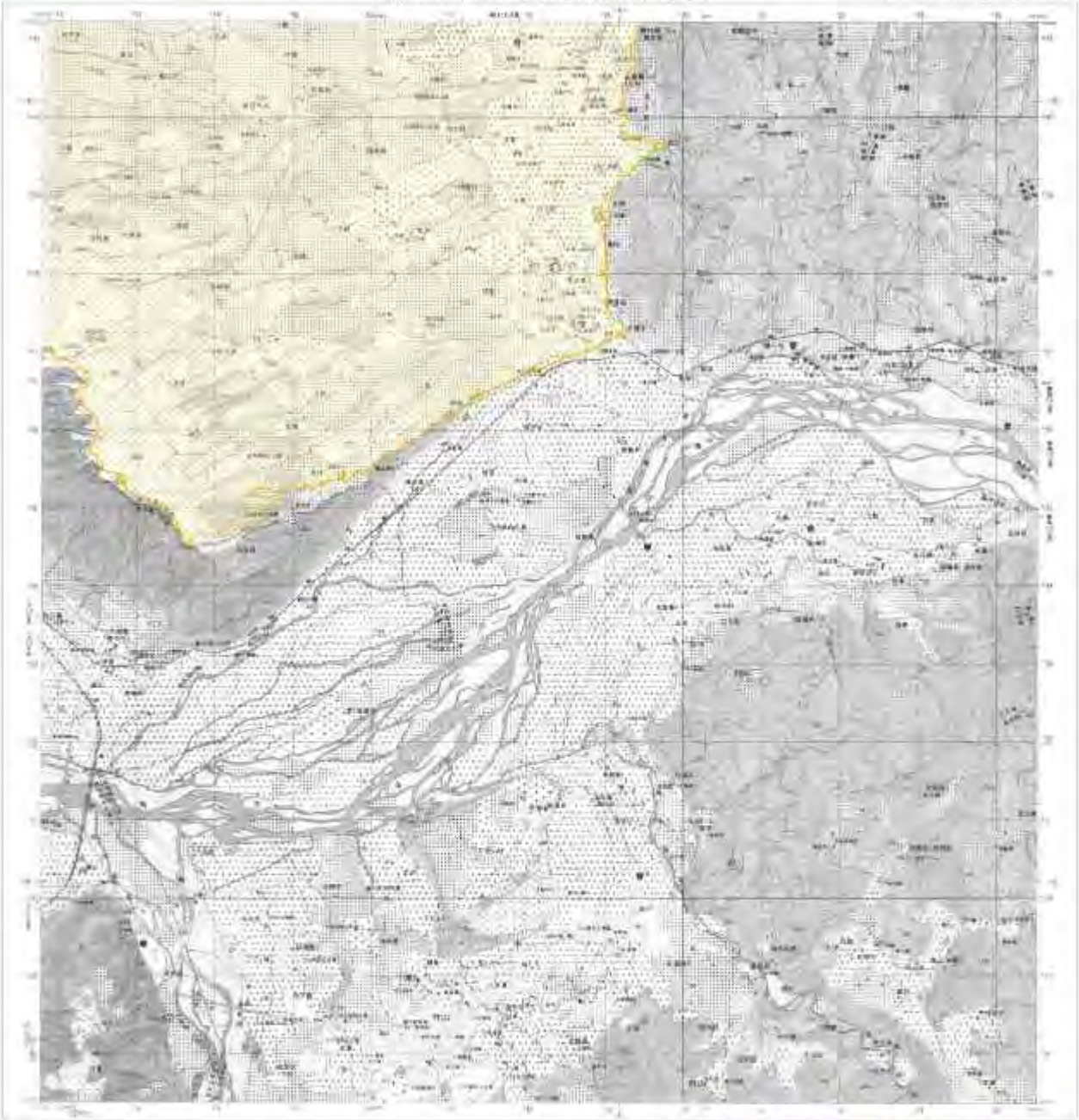

圖例

地質敏感區範圍

底圖：臺灣地區二萬五千分之一地形圖(第三版)

地質敏感區劃定：經濟部

製圖年度：中華民國104年

草案

地下水補注地質敏感區範圍圖
G0005臺中盆地地質敏感區

【95204SW 田中】

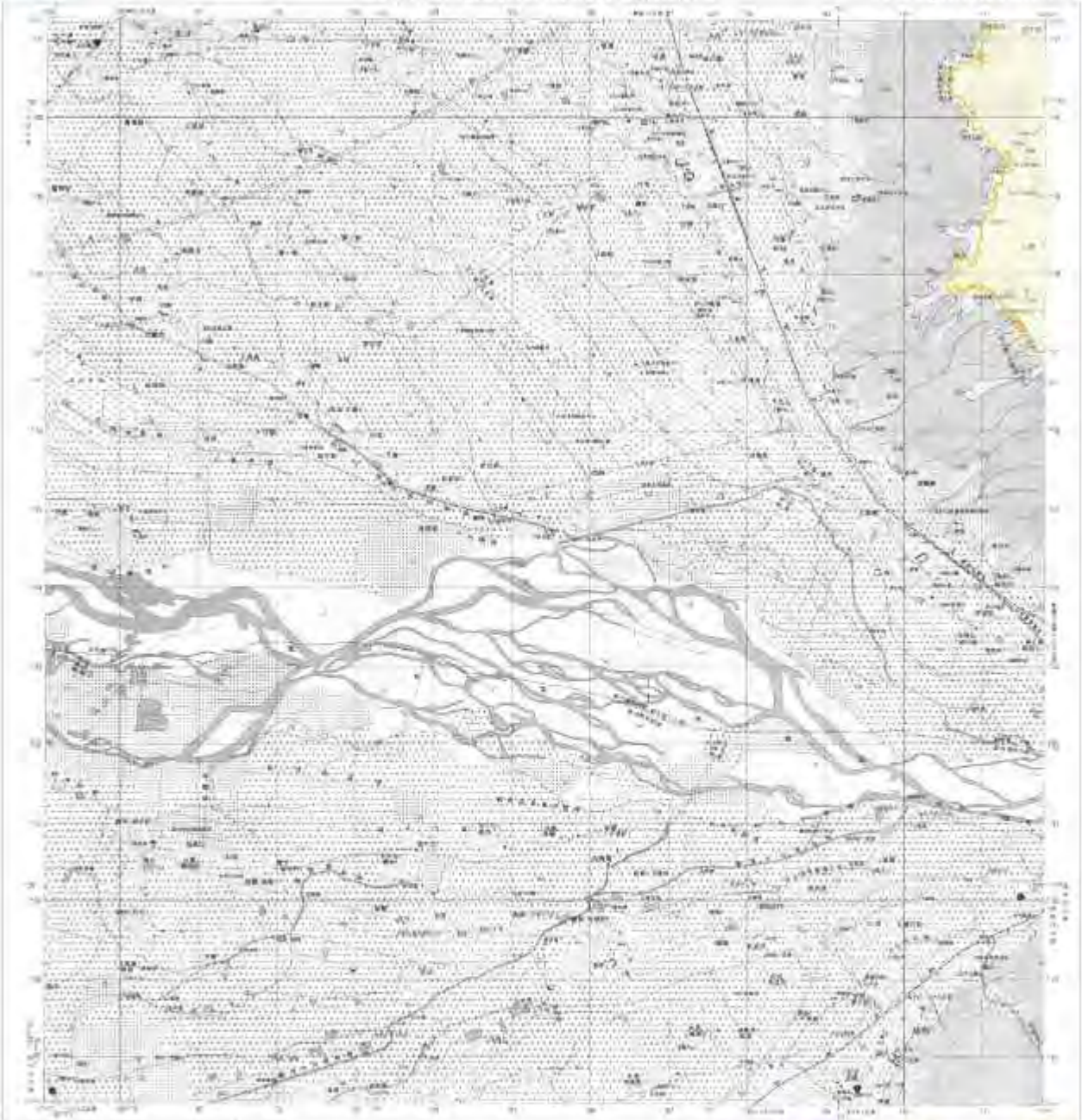

圖例

地質敏感區範圍

底圖：臺灣地區二萬五千分之一地形圖(第三版)

地質敏感區劃定：經濟部

製圖年度：中華民國104年

草案

地下水補注地質敏感區範圍圖
G0005臺中盆地地質敏感區

【95213NE 臺中市】

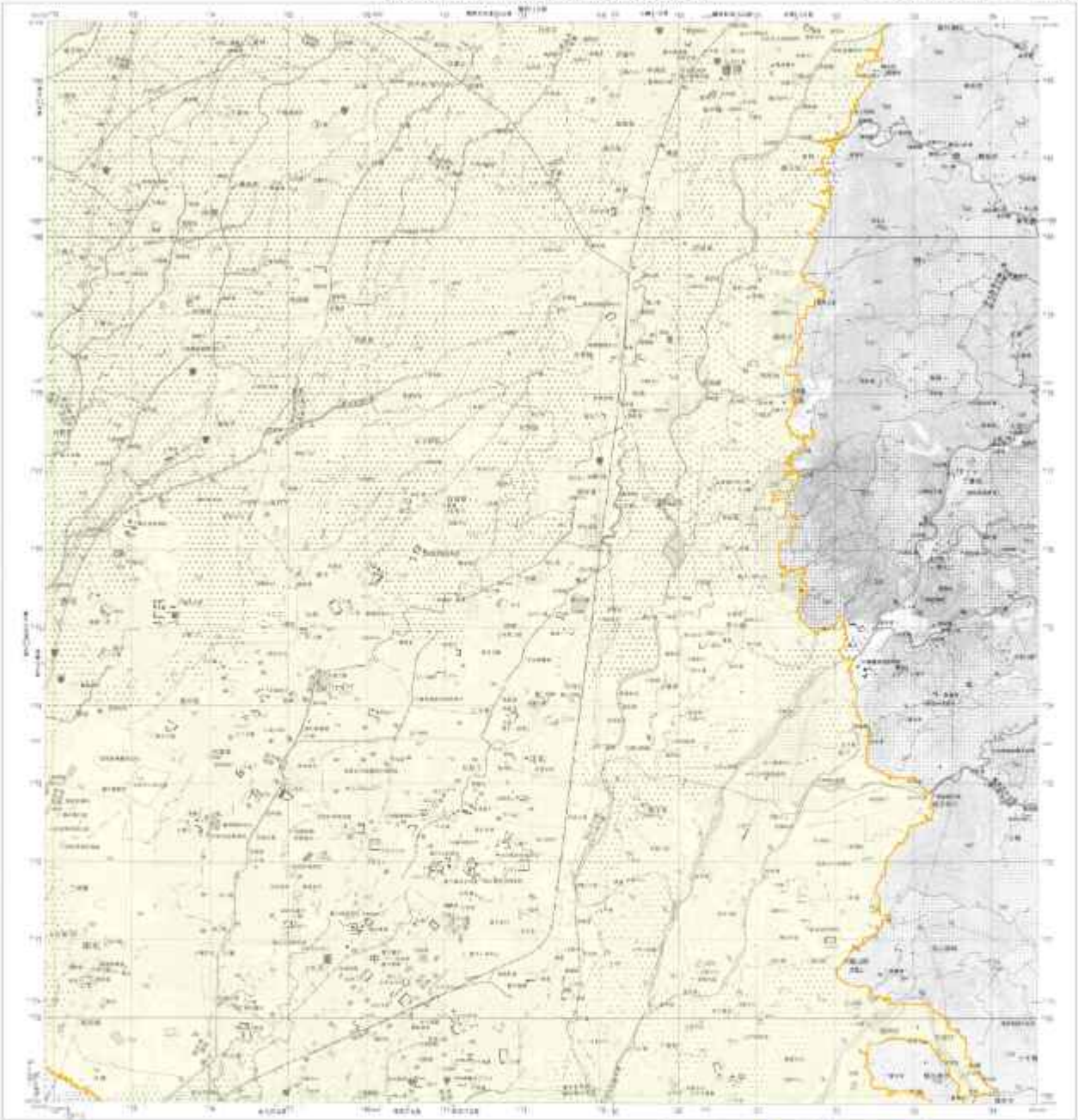

圖例

地質敏感區範圍

底圖：臺灣地區二萬五千分之一地形圖(第三版)

地質敏感區劃定：經濟部

製圖年度：中華民國104年

草案

地下水補注地質敏感區範圍圖
G0005臺中盆地地質敏感區

【95213NW 沙鹿】

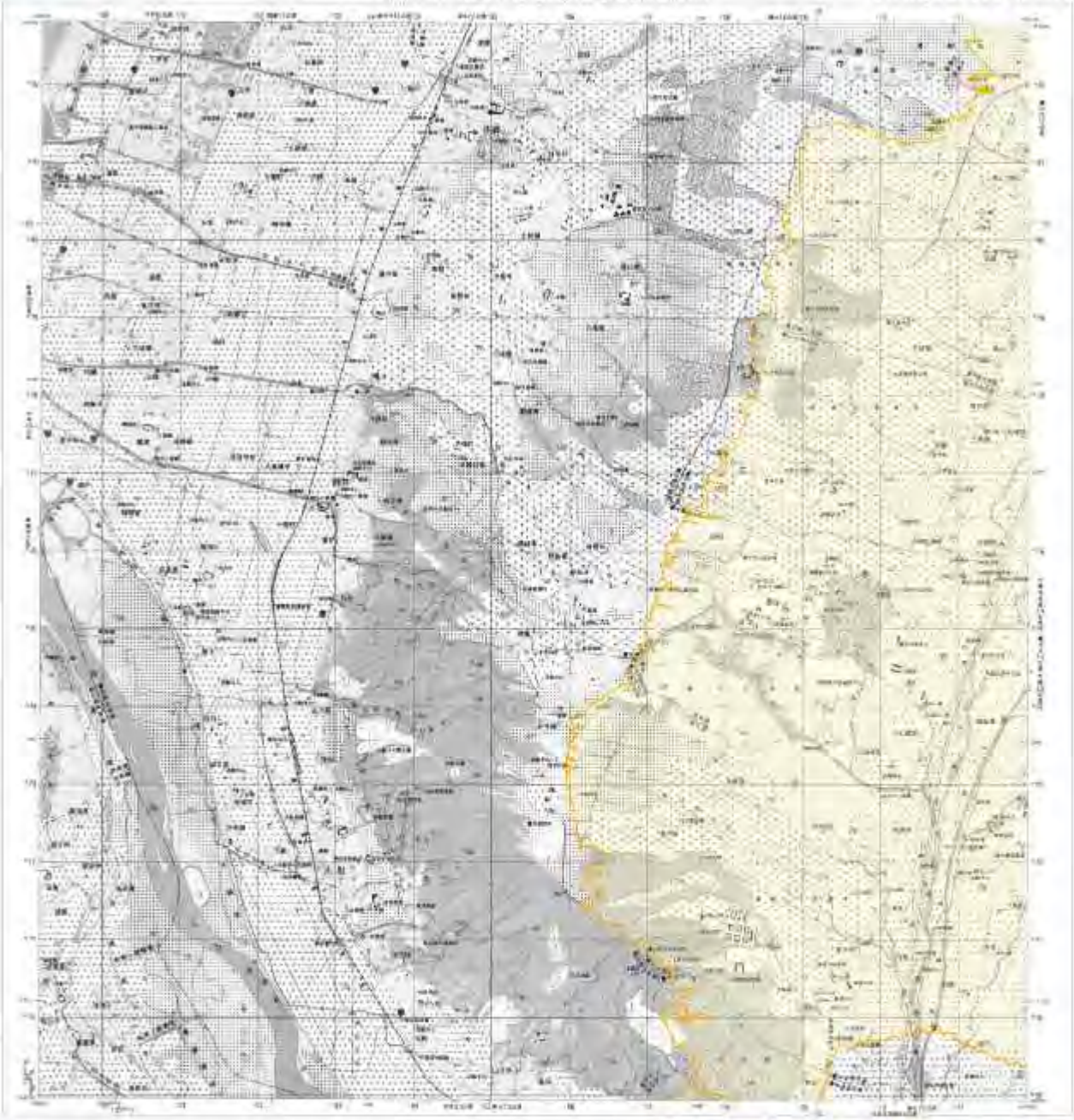

圖例

地質敏感區範圍

底圖：臺灣地區二萬五千分之一地形圖(第三版)

地質敏感區劃定：經濟部

製圖年度：中華民國104年

草案

地下水補注地質敏感區範圍圖
G0005臺中盆地地質敏感區

【95213SE 霧峰】

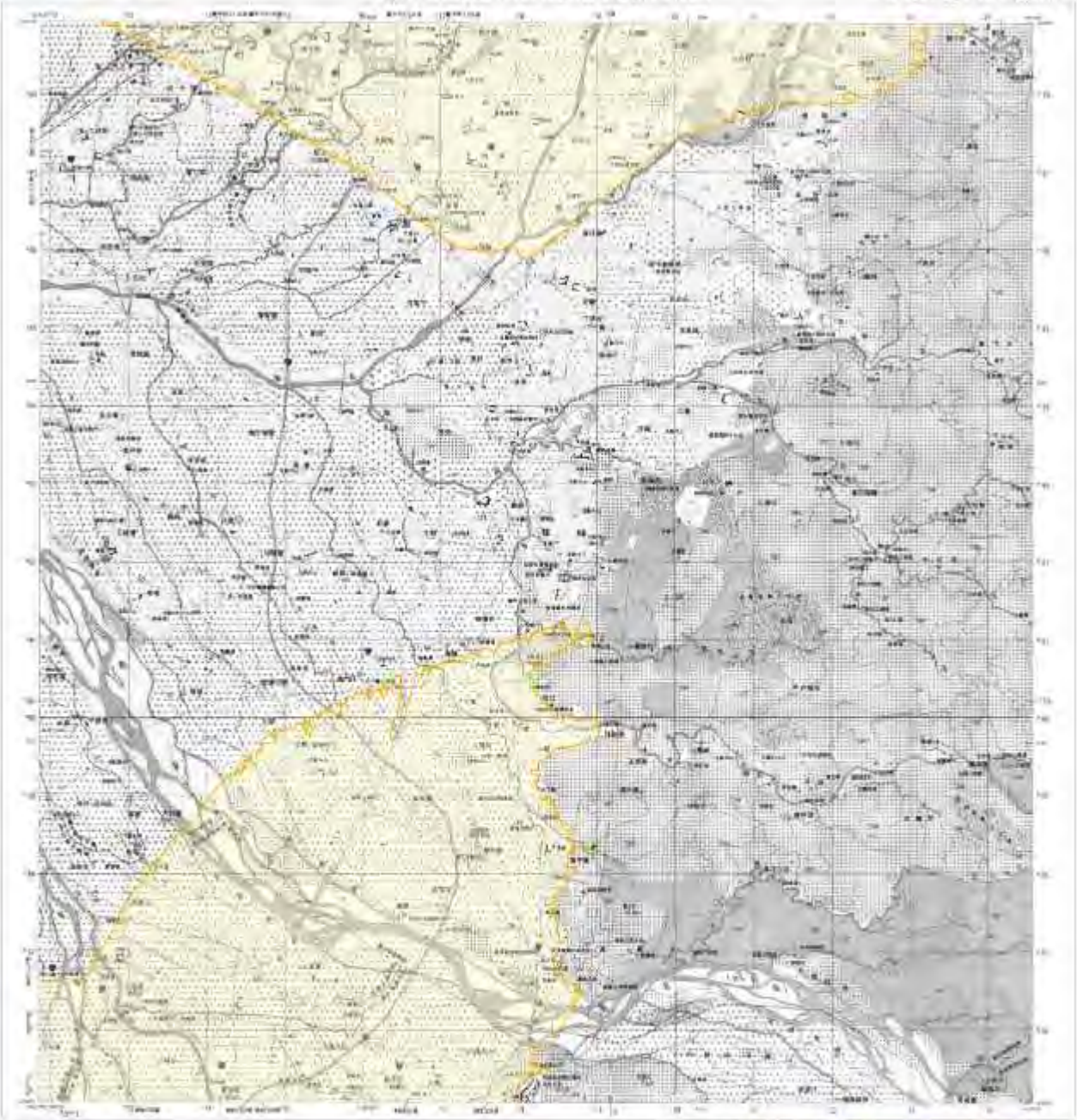

圖例

地質敏感區範圍

底圖：臺灣地區二萬五千分之一地形圖(第三版)

地質敏感區劃定：經濟部

製圖年度：中華民國104年

草案

地下水補注地質敏感區範圍圖
G0005臺中盆地地質敏感區

【95213SW 彰化】

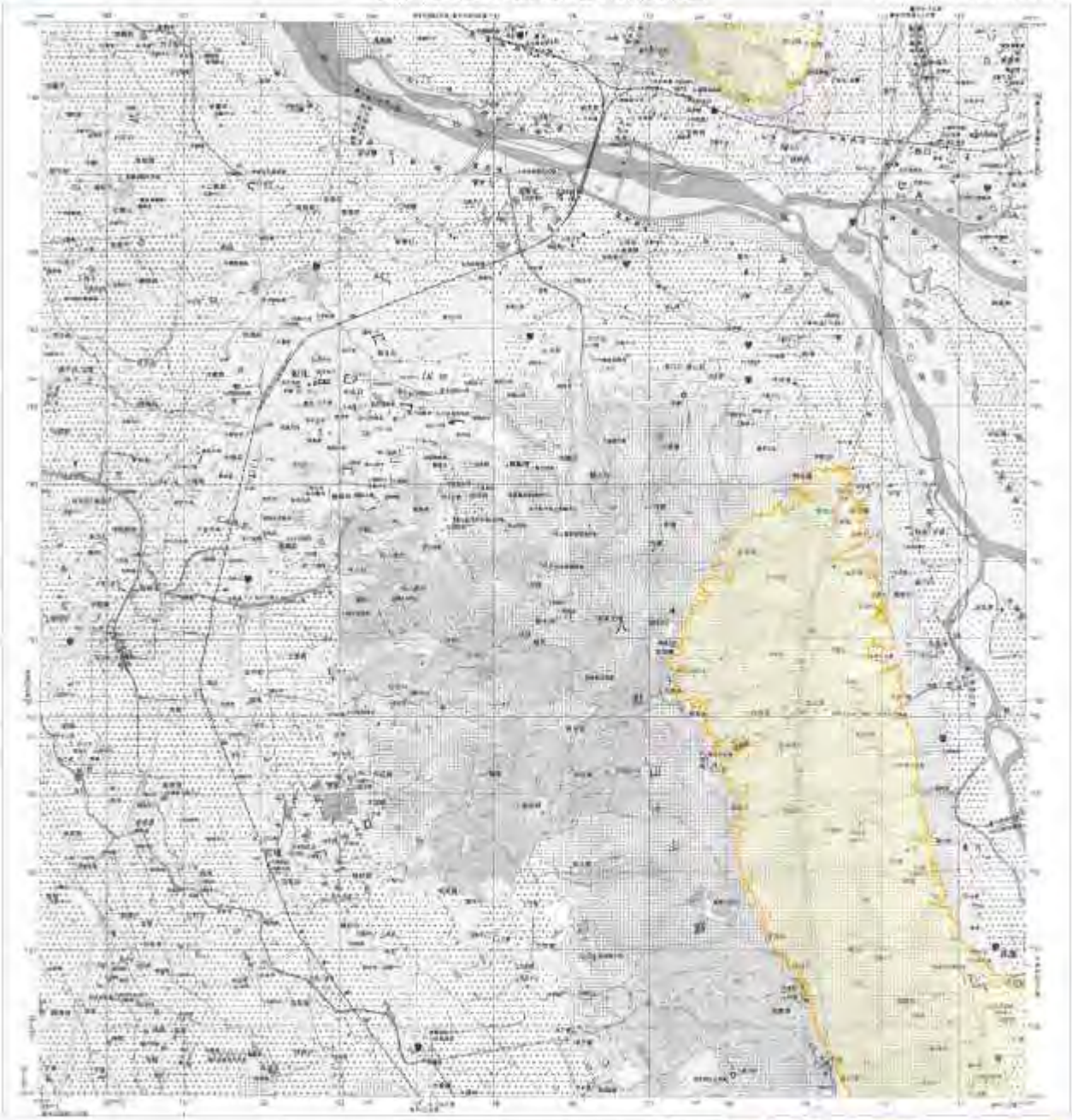

圖例

地質敏感區範圍

底圖：臺灣地區二萬五千分之一地形圖(第三版)

地質敏感區劃定：經濟部

製圖年度：中華民國104年

草案

地下水補注地質敏感區範圍圖
G0005臺中盆地地質敏感區

【95214SE 后里】

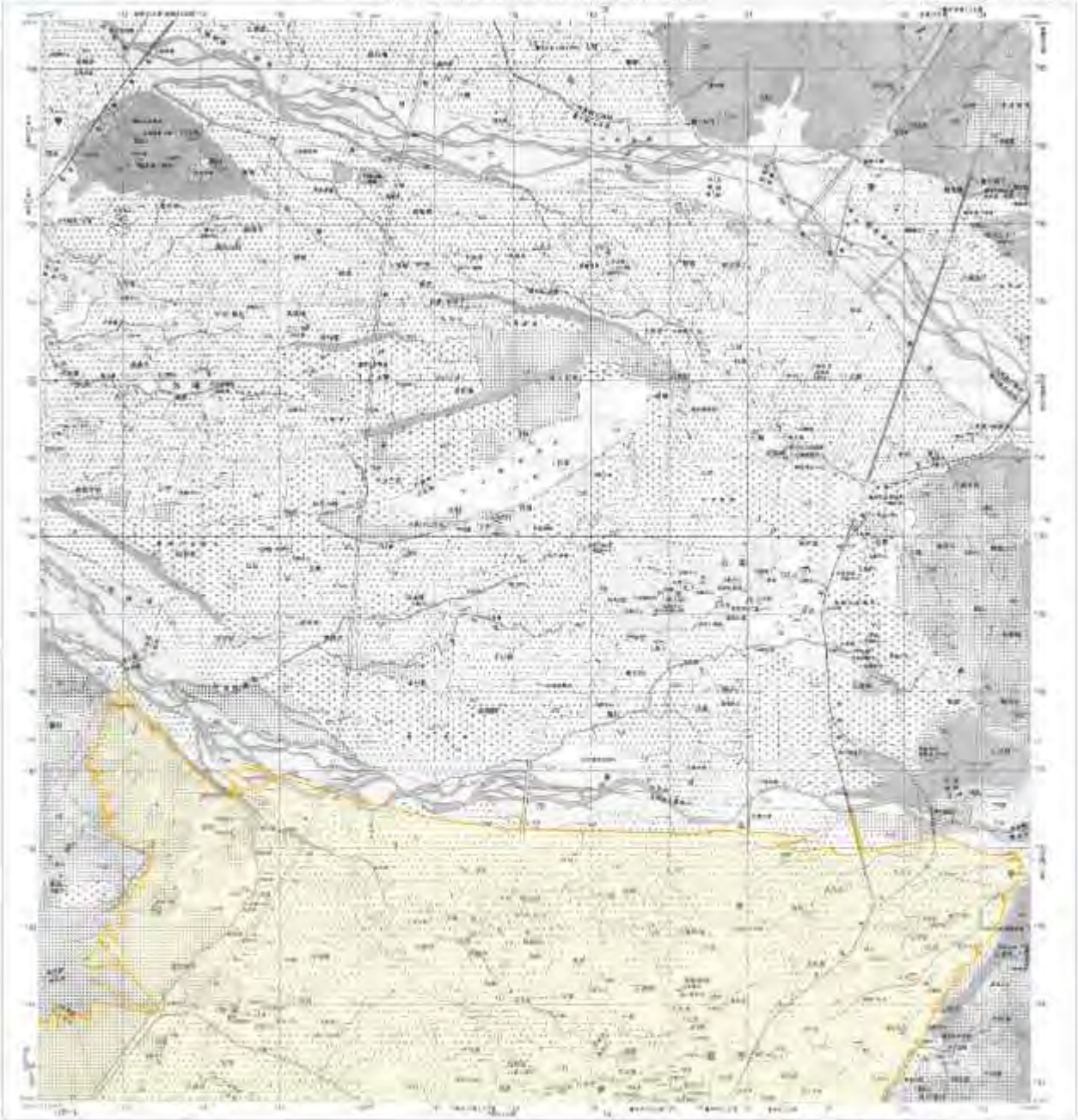

圖例

地質敏感區範圍

底圖：臺灣地區二萬五千分之一地形圖(第三版)

地質敏感區劃定：經濟部

製圖年度：中華民國104年

草案

地下水補注地質敏感區範圍圖
G0005臺中盆地地質敏感區

【95214SW 清水】

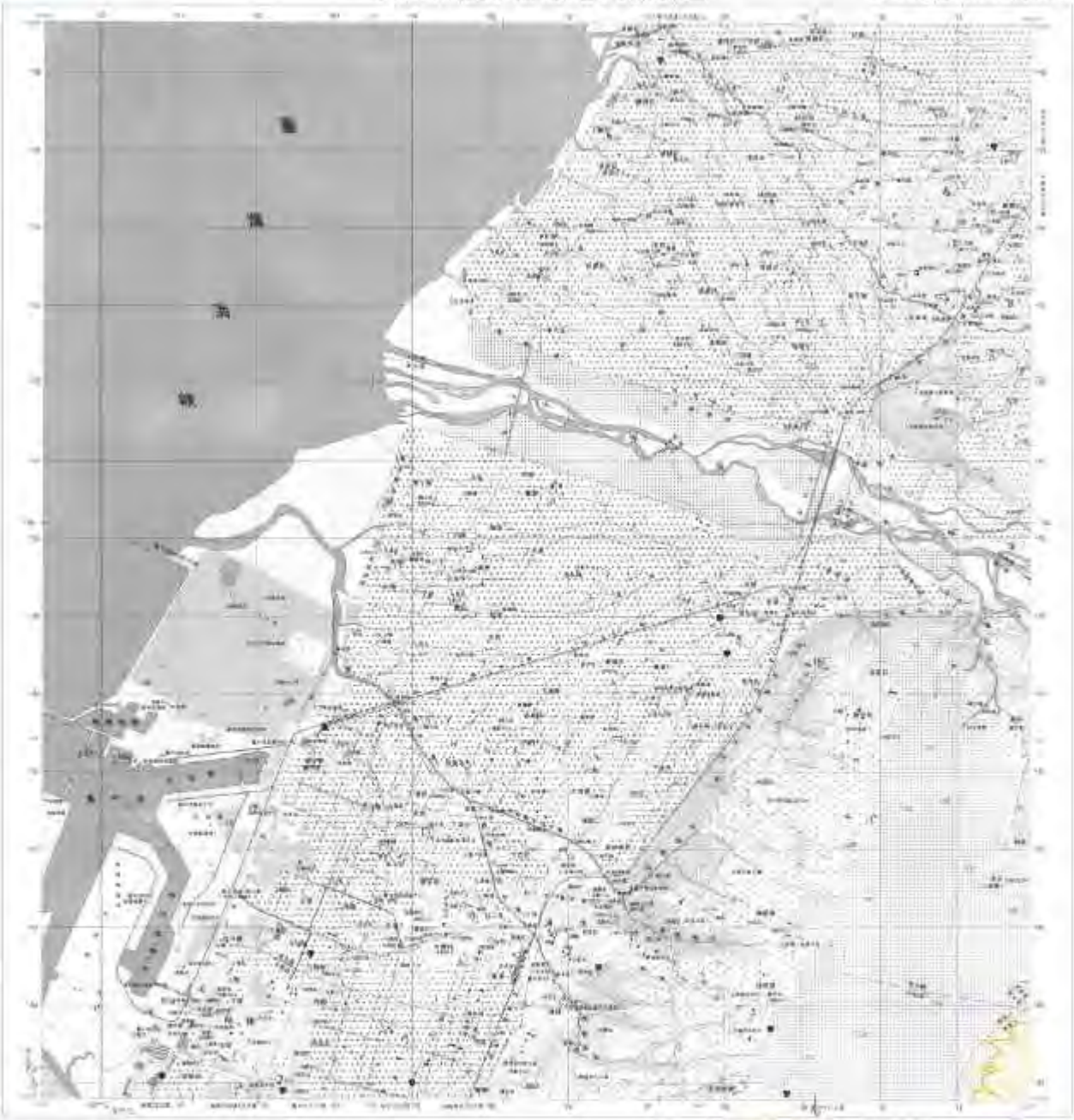

圖例

地質敏感區範圍

底圖：臺灣地區二萬五千分之一地形圖(第三版)

地質敏感區劃定：經濟部

製圖年度：中華民國104年

草 案

地下水補注地質敏感區位置圖

嘉南平原
地質敏感區編號：G0006

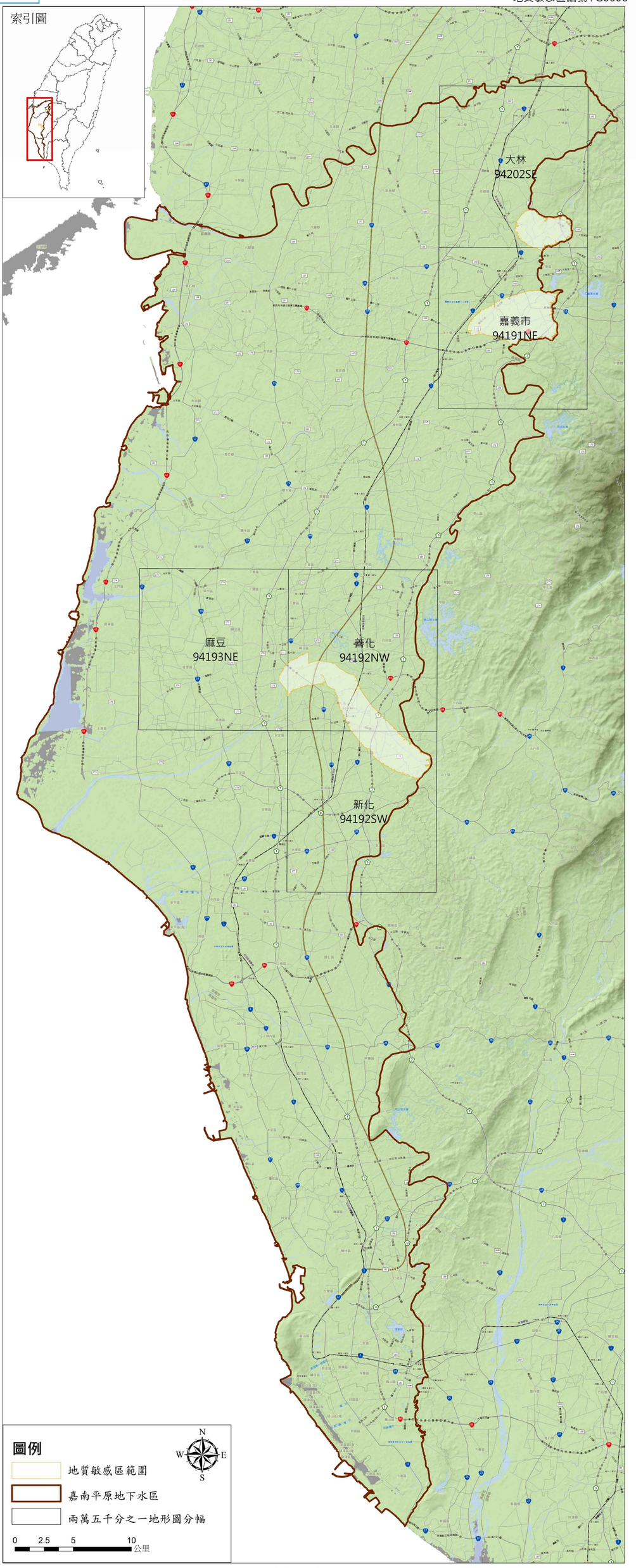

地質敏感區劃定：經濟部

製圖年度：中華民國105年

草案

地下水補注地質敏感區範圍圖
G0006嘉南平原地質敏感區

【94191NE 嘉義市】

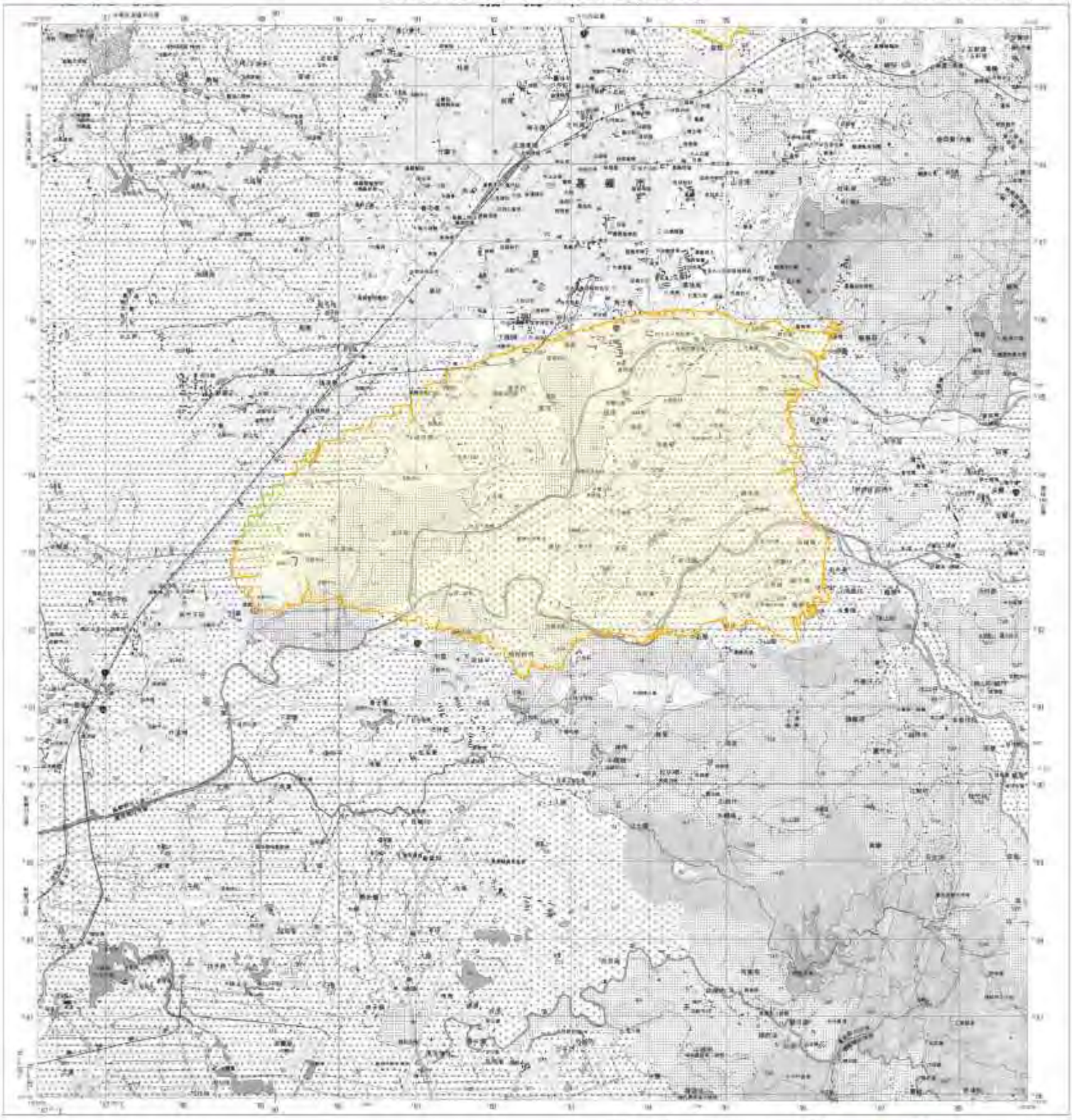

圖例

地質敏感區範圍

底圖：臺灣地區二萬五千分之一地形圖(第三版)

地質敏感區劃定：經濟部

製圖年度：中華民國105年

草案

地下水補注地質敏感區範圍圖
G0006嘉南平原地質敏感區

【94192NW 善化】

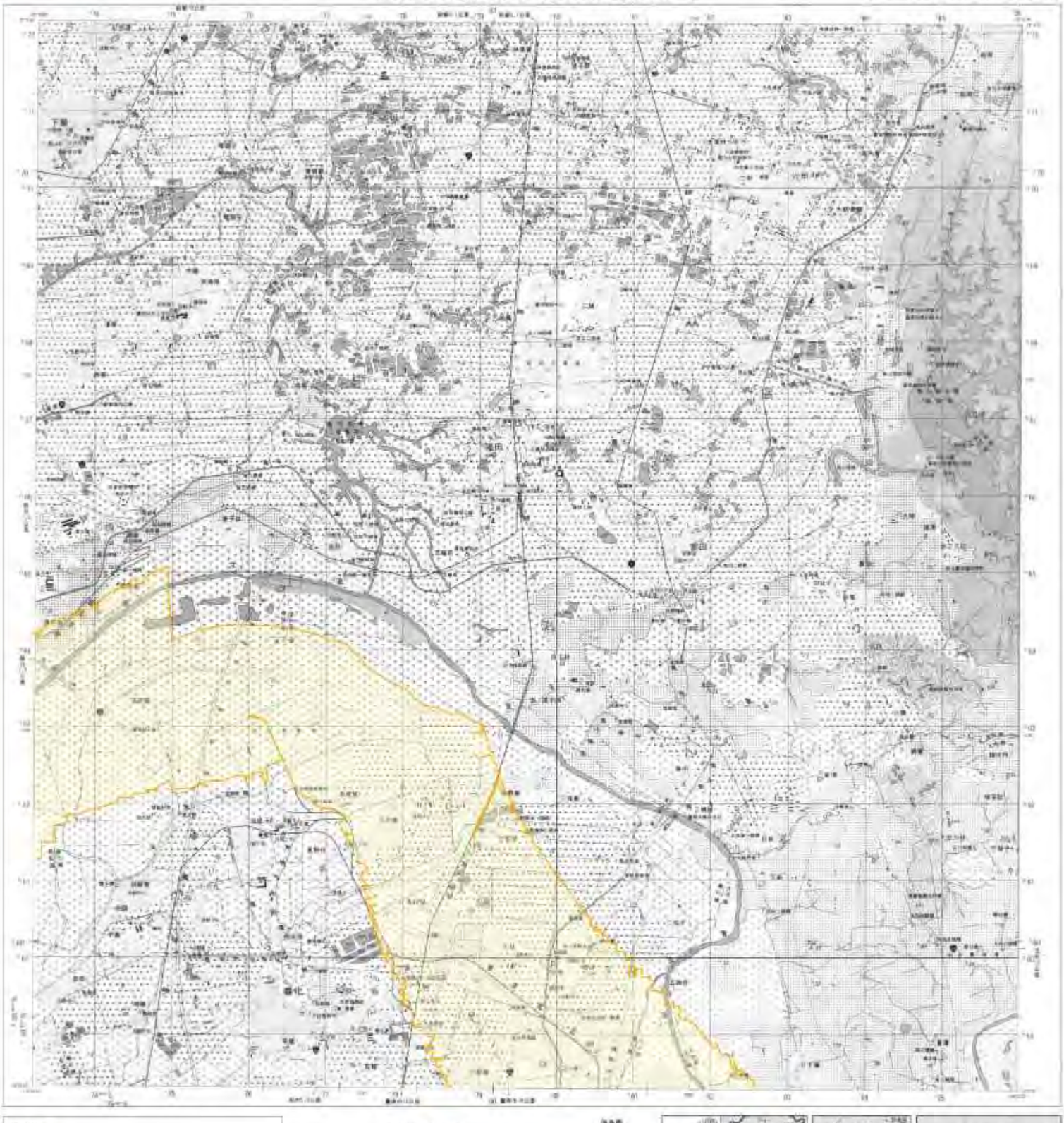

圖例

地質敏感區範圍

底圖：臺灣地區二萬五千分之一地形圖(第三版)

地質敏感區劃定：經濟部

製圖年度：中華民國105年

草案

地下水補注地質敏感區範圍圖
G0006嘉南平原地質敏感區

【94192SW 新化】

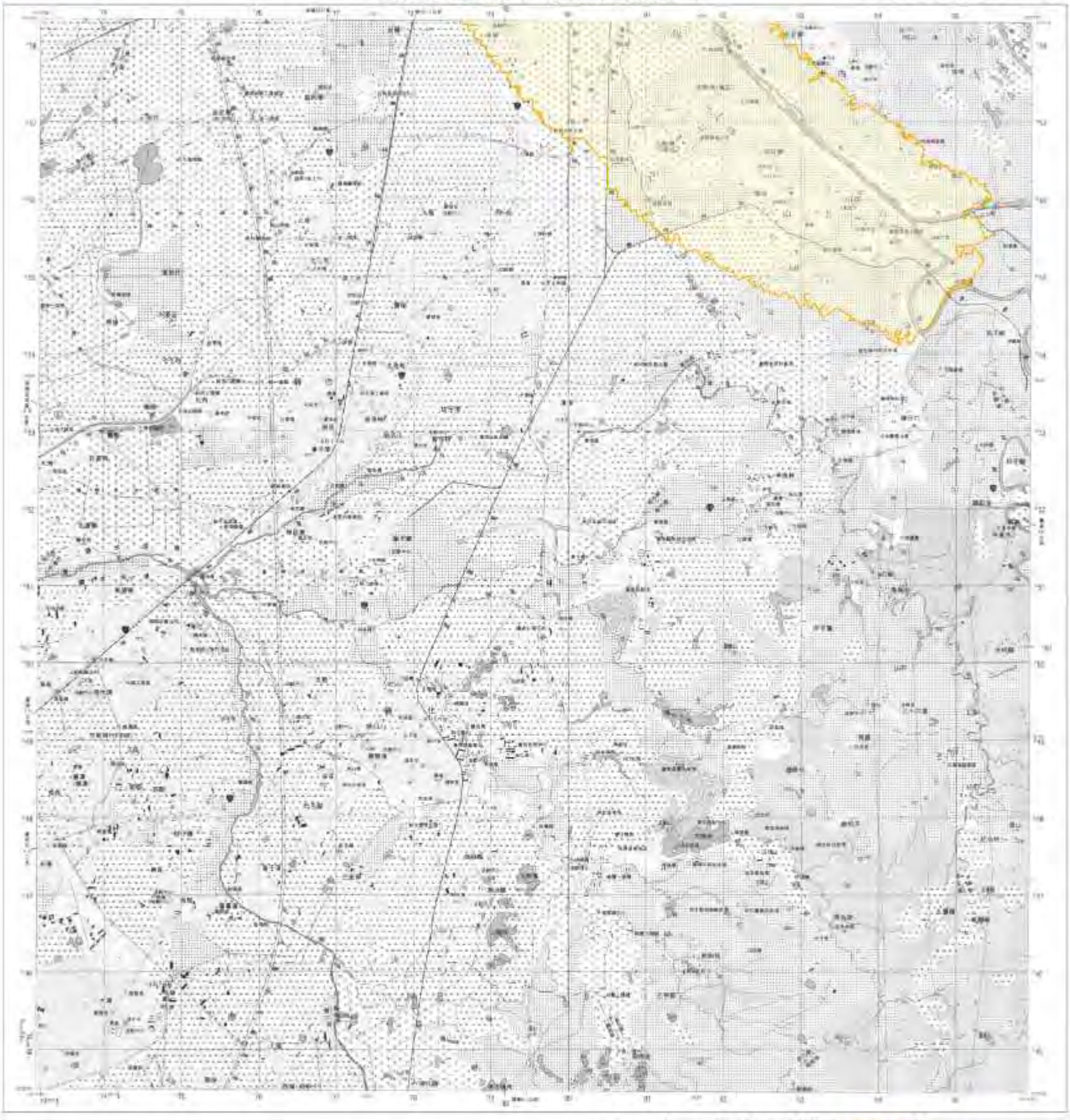

圖例

地質敏感區範圍

底圖：臺灣地區二萬五千分之一地形圖(第三版)

地質敏感區劃定：經濟部

製圖年度：中華民國105年

草案

地下水補注地質敏感區範圍圖
G0006嘉南平原地質敏感區

【94193NE 麻豆】

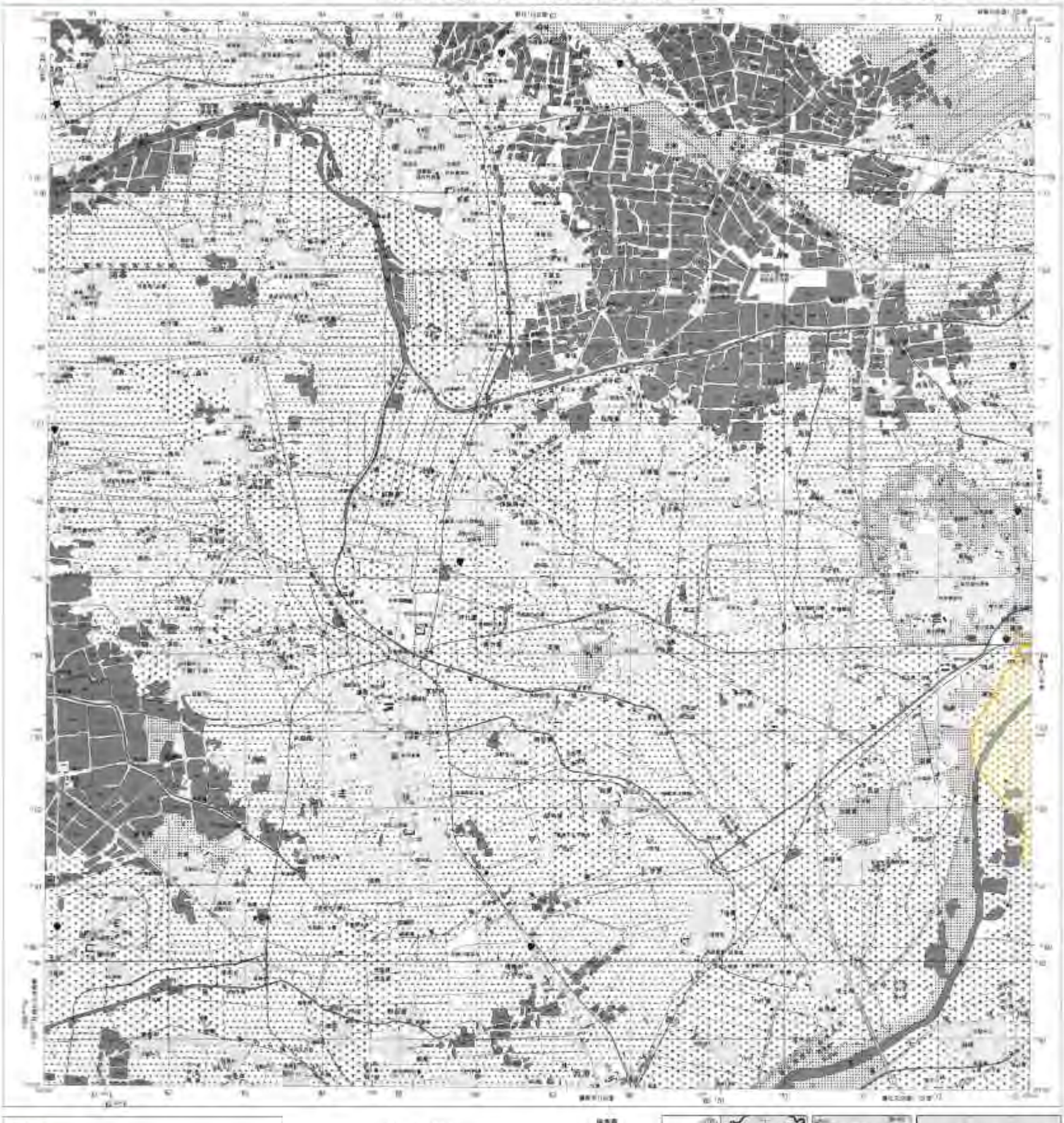

圖例

地質敏感區範圍

底圖：臺灣地區二萬五千分之一地形圖(第三版)

地質敏感區劃定：經濟部

製圖年度：中華民國105年

草案

地下水補注地質敏感區範圍圖
G0006嘉南平原地質敏感區

【94202SE 大林】

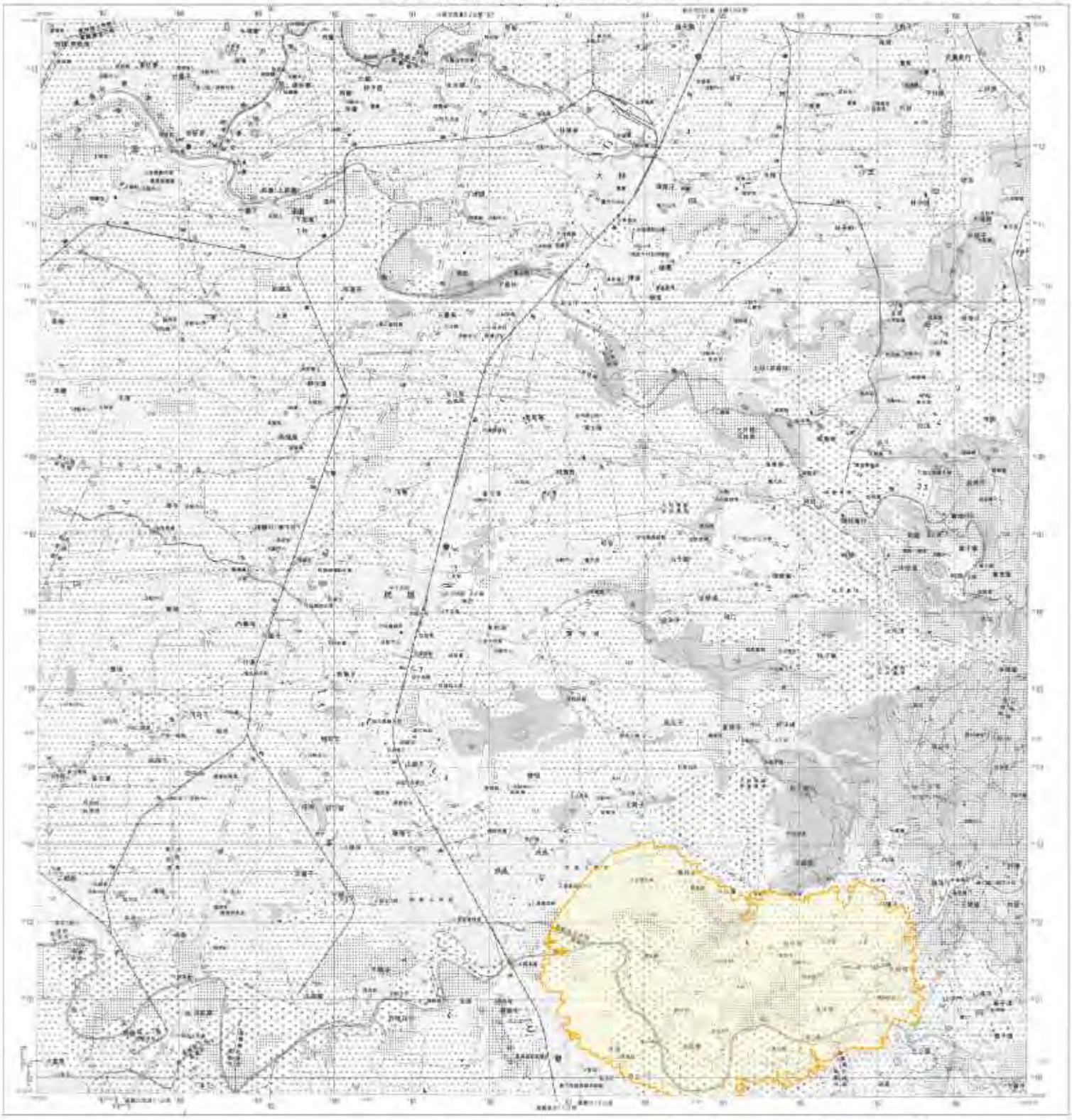

圖例

地質敏感區範圍

底圖：臺灣地區二萬五千分之一地形圖(第三版)

地質敏感區劃定：經濟部

製圖年度：中華民國105年