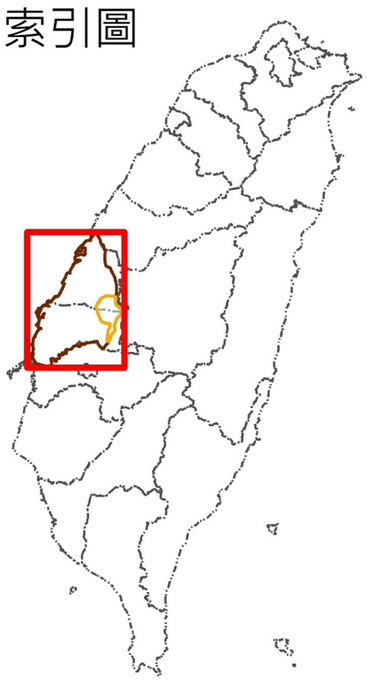
地下水補注地質敏感區位置圖

濁水溪沖積扇
地質敏感區編號：G0001

索引圖



圖例

地質敏感區範圍

濁水溪沖積扇
地下水區

5 2.5 0 5 公里


N
W E
S

地質敏感區劃定：經濟部

製圖年度：中華民國103年

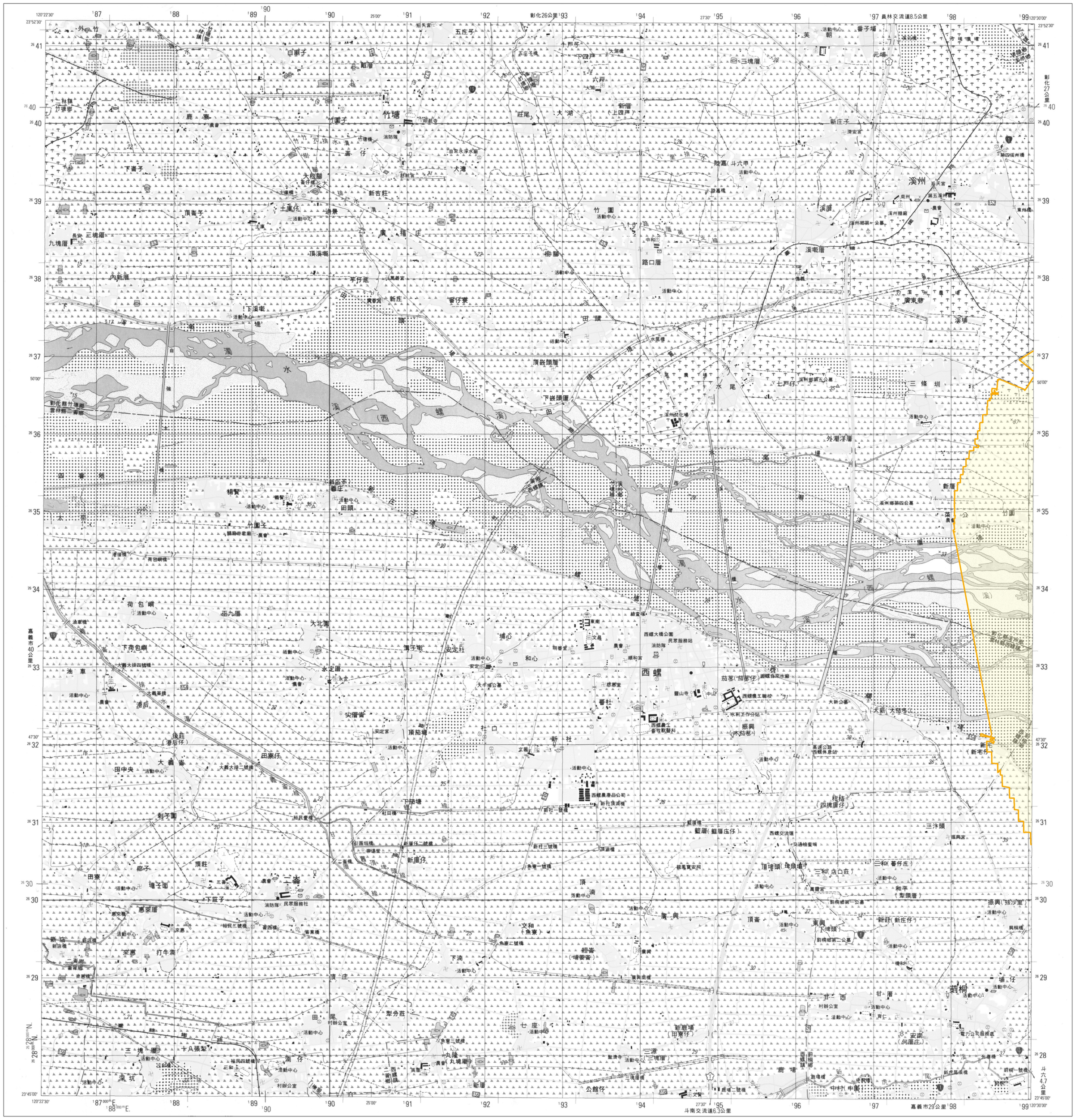
地下水補注地質敏感區範圍圖

G0001濁水溪沖積扇地質敏感區　【95204NW 員林】


彰化交流道6.5公里
彰化14公里
彰化12公里
彰化8.8公里
員林交流道3.5公里
南投6.0公里
嘉義市45公里
斗六25公里
120°30'00"
120°37'30"
24°00'00"
23°52'30"
32'30"
35'00"
57'30"
55'00"
員林
大村
田洋
山壠
大村鄉第三公墓
大村
村上
蓮花池
港尾
埔頂
貴旗
埔心
許厝
埔心水利工作站
舊館
新館
大崙
加錦
中正路
大湖
大埔厝
美港
北邊田頭
五房
南邊田頭
大樹坑
油車坑
佳柔坑
土地公坑
竹仔坑
龜桃寮
食水坑
同安寮
猴坑
楊梅坑
南勢埔
新寮
豆園寮
中寮
中坑
出水坑
竹圍
梧鳳
新店
新寮
水三角灣
水尾
內湖子
六甲湖
浮圳子尾
浮圳頭
大路旺
十七份
三條圳
三條坑
員林
員林高中
員林國小
員林農田水利會
員林農工
員林家商
員林分局
員林市公所
員林市立圖書館
員林市立體育館
員林市立游泳池
員林市立棒球場
員林市立網球場
員林市立籃球場
員林市立田徑場
員林市立足球場
員林市立排

地下水補注地質敏感區範圍圖

G0001濁水溪沖積扇地質敏感區　【94201SE 西螺】



圖例

地質敏感區範圍

比例尺：二萬五千分之一

公尺 1000 500 0 1 2 公里
0 1 2 3 4 市里

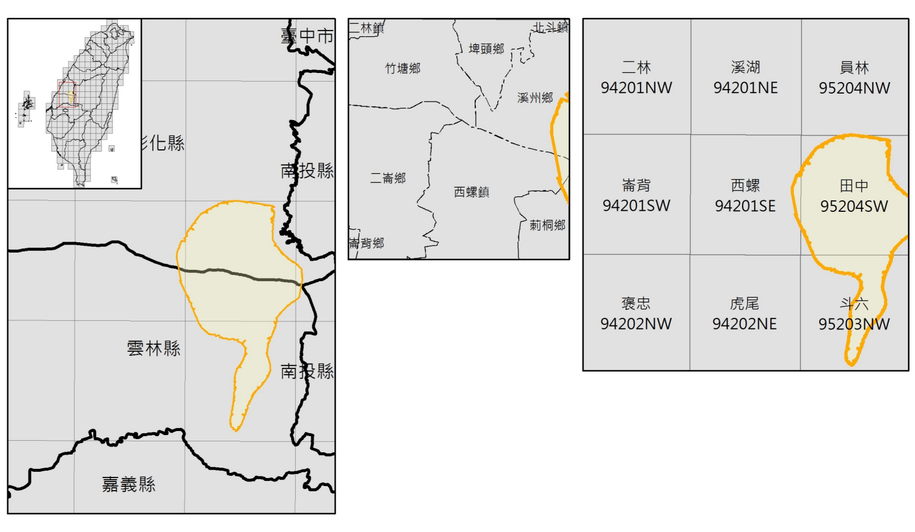
等高線間隔：首曲線10公尺，間曲線5公尺
高　　程：自臺灣基隆平均海水面爲零公尺起算
平面控制：採用聯勤總部測量署民國69年檢測三角點成果，以南投縣埔里鎮虎子山三角點爲原點
地理坐標：虎子山三角點東經120° 58’ 25.9750”　北緯 23° 58’ 32.3400”
投　　影：橫麥卡脫投影，經差二度分帶，中央經線東經121°
方格線：黑色數字之線爲橫麥卡脫投影坐標系統1,000公尺方格，藍色短線爲TWD97系統1,000公尺方格
主管機關：內政部
協辦機關：國防部
主辦機關：聯勤總部測量署
調繪時間：中華民國89年4月聯勤測量隊實地調繪
印刷時間：中華民國89年12月聯勤四〇一廠印製

偏角圖

磁北　方格北　正北

0° 14’
2° 59’

正北方向以圖幅中央經線爲準，磁北方向係民國八十九年平均近似值，每年磁變西移約26秒。



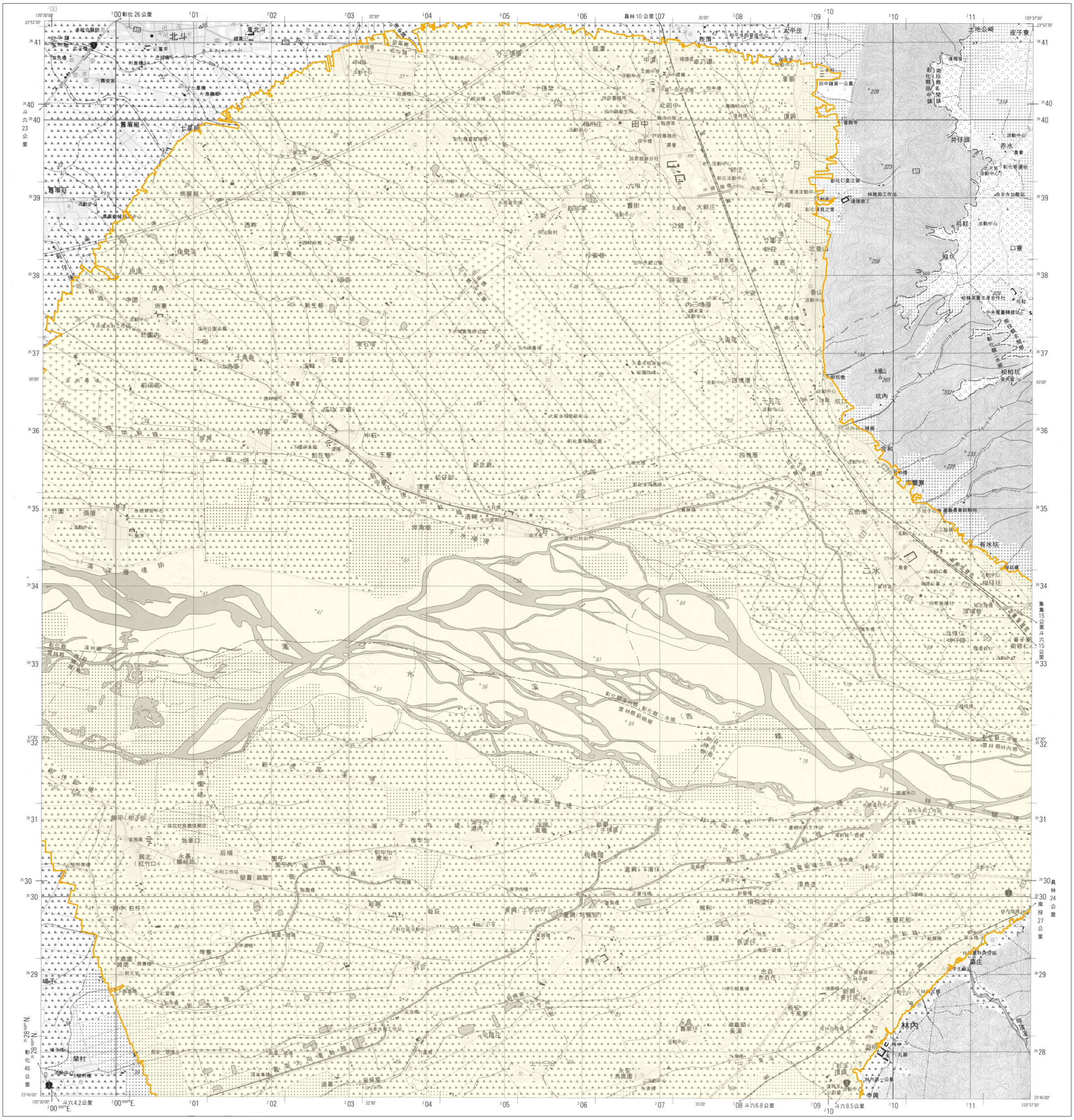
底圖：臺灣地區二萬五千分之一地形圖(第三版)

地質敏感區劃定：經濟部

製圖年度：中華民國103年

地下水補注地質敏感區範圍圖

G0001濁水溪沖積扇地質敏感區　【95204SW 田中】



圖例

地質敏感區範圍

底圖：臺灣地區二萬五千分之一地形圖(第三版)

比例尺：二萬五千分之一

公尺 1000 500 0 1 2 公里

0 1 2 3 4 市里

等高線間隔：首曲線10公尺，間曲線5公尺

高　　程：自臺灣基隆平均海水面爲零公尺起算

平面控制：採用聯勤總部測量署民國69年檢測三角點成果，以南投縣埔里鎮虎子山三角點爲原點

地理坐標：虎子山三角點東經120° 58' 25.9750"　北緯 23° 58' 32.3400"

投　　影：橫麥卡脫投影，經差二度分帶，中央經線東經121°

方 格 線：黑色數字之線爲橫麥卡脫投影坐標系統1,000公尺方格，藍色短線爲TWD97系統1,000公尺方格

主管機關：內政部

協辦機關：國防部

主辦機關：聯勤總部測量署

調繪時間：中華民國89年4月聯勤測量隊實地調繪

印刷時間：中華民國89年12月聯勤四〇一廠印製

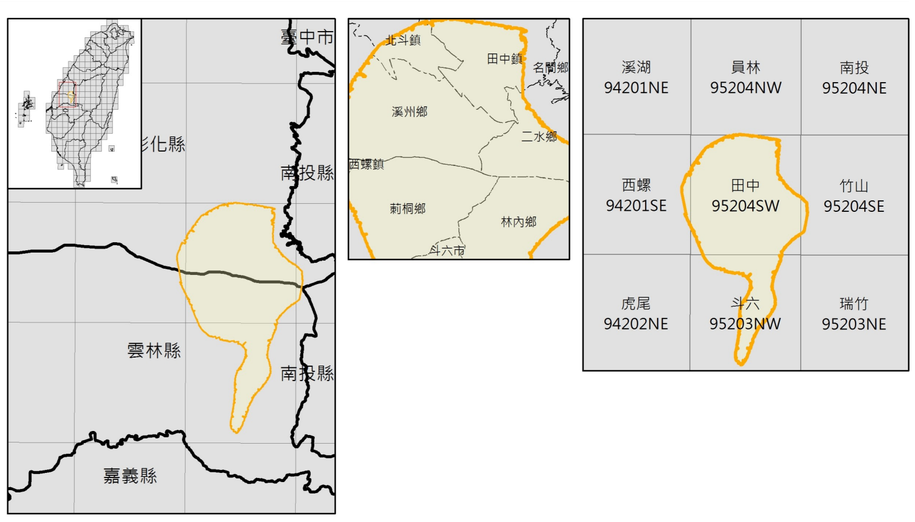
偏角圖

磁北　方格北　正北

0° 11'

3°

正北方向以圖幅中央經線爲準，磁北方向係民國八十九年平均近似值，每年磁變西移約27秒。

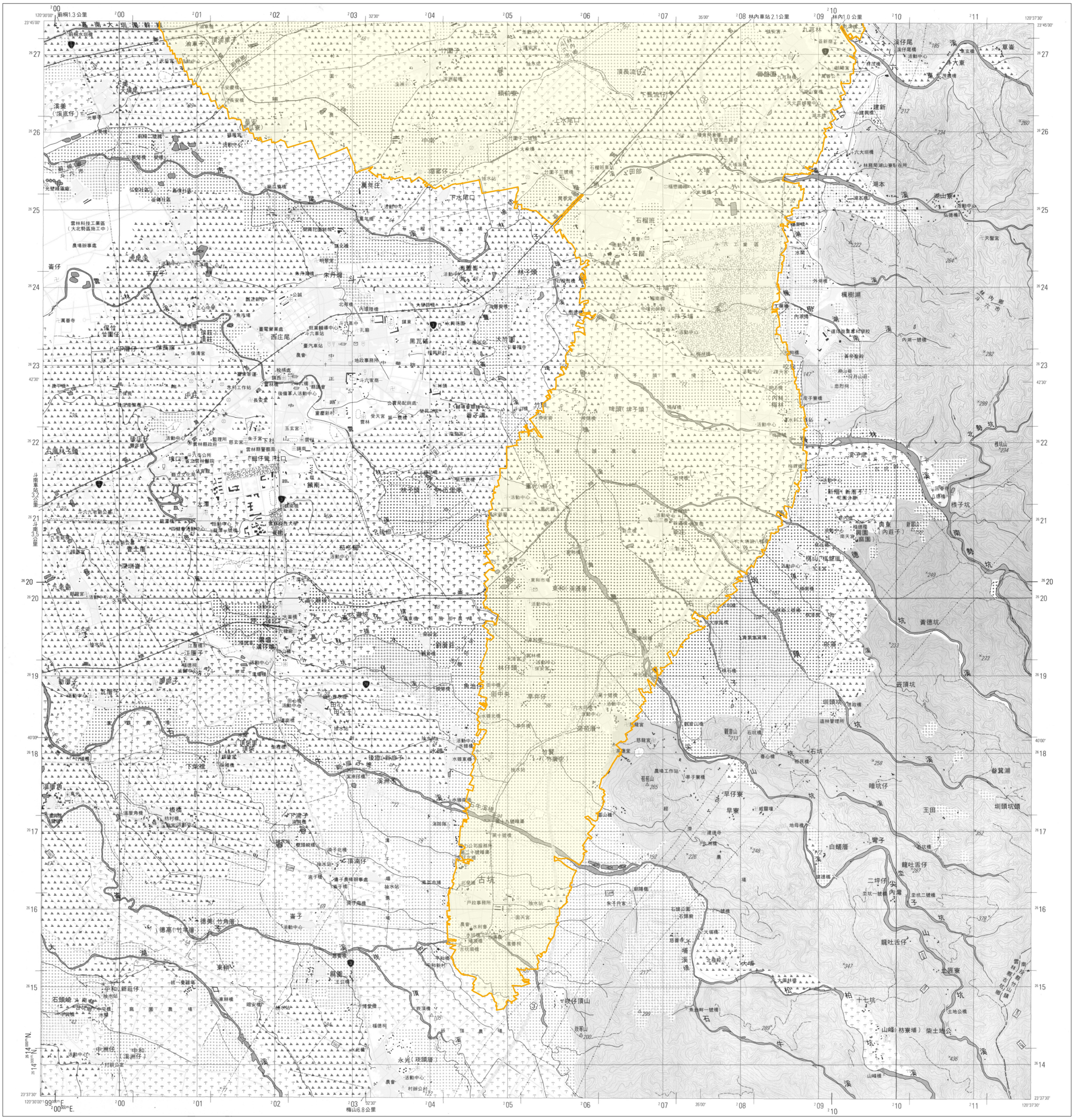


地質敏感區劃定：經濟部

製圖年度：中華民國103年

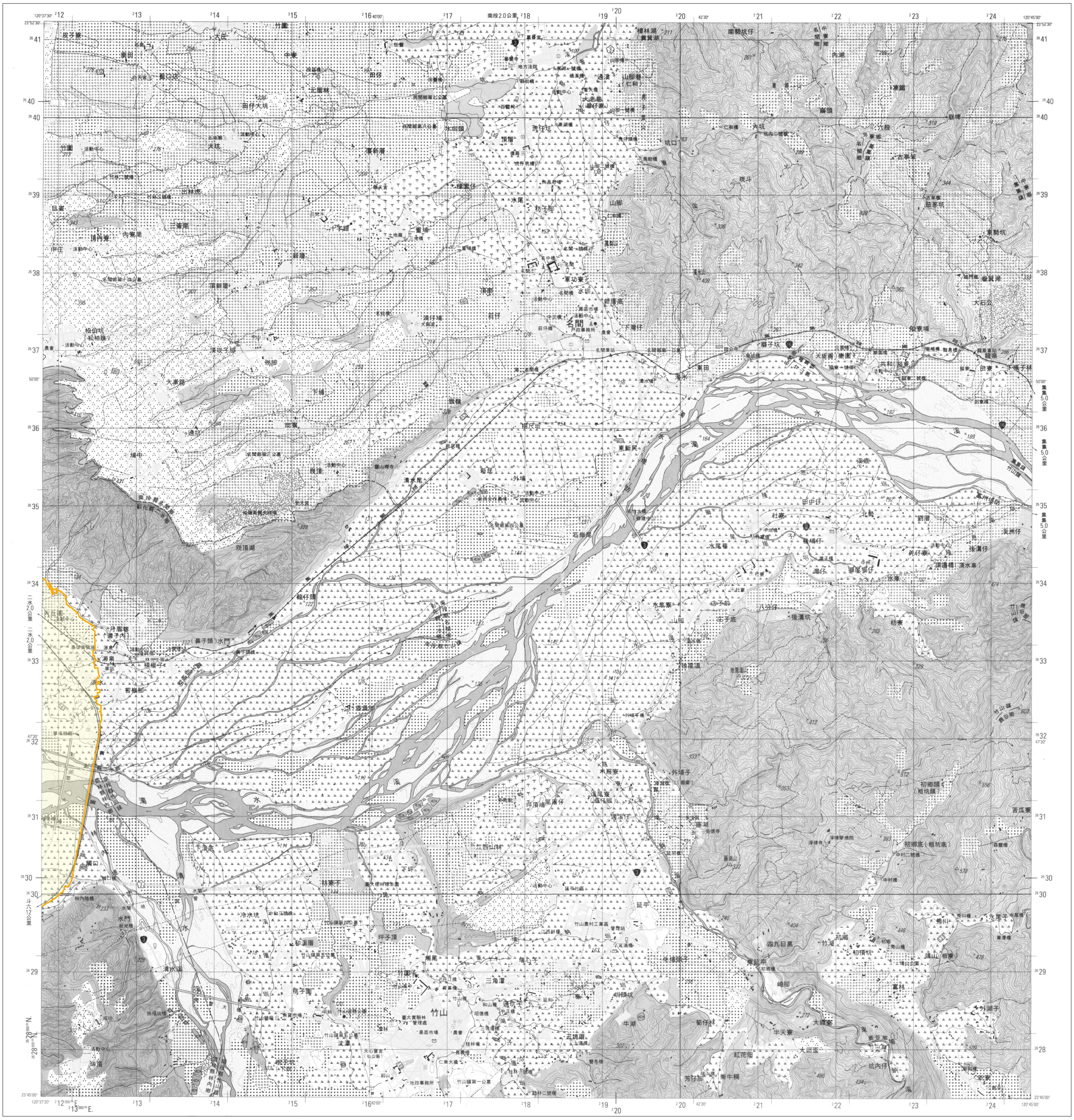
地下水補注地質敏感區範圍圖

G0001濁水溪沖積扇地質敏感區　【95203NW 斗六】


莿桐1.3 公里
林內2.1公里
林內1.0 公里
斗南3.2公里
斗南3.5公里
梅山6.8公里
嘉南大圳濁幹線
油車子
竹圍子
頂長流仔
下長流仔
頭前寮
上水尾口
中南
溫窖仔
下水尾口
黃年庄
田部
大埔
石榴班
湖本
湖山寮
溪仔尾
斗六東
建新
草嵩
天聖宮
楓樹湖
溪美（溪底仔）
景安（瓜寮）
西庄尾
黑瓦磘
大竹圍
保竹（竹圍仔）
中厝仔
保長廍
保莊（頂莊）
下莊子
斗六
朱丹頭
林子頭
魚池
井子埔
牛埔子
石榴
嵩仔
虎尾寮
雷林科技工業區（大北勢區施工中）
農場辦事處
光華寺
光雲禪寺
弘安社區
金德社區
新興社區
施瓜寮
萬年庄
斗六工業區
斗六大圳橋
林務局湖山寮駐在所
弘德橋
天聖宮
北勢坑
樟坑山
溪子底
新厝子（新厝子花園公園）
奧東（內莊子）
興園（麻園）
德興坑
黃德坑
嵌頂坑
圳頭坑
枋山（枋舖厝）
新厝子
瓦厝子
溫厝角
板橋
下滯子
頂滯仔
下柴裡
頂柴里
後壁（新厝子）
溪洲子
溪洲仔
德美（竹角厝）
德高（竹半厝）
東耕
平和（新莊仔）
石頭嶺
中洲仔
中和（溪洲仔）
永光（崁頭厝）
崁頂山
崁等山
古坑
戶政事務所
重光（頭公）
東和（溪湧厝）
斗六家商
斗六車站
斗六高中
孔廟
大學路
內埔陸橋
北溪橋
西螺大橋
雲林縣政府
雲林縣警察局
（蜈仔鶯）
埤口
本潤
後庄仔
石牌林子頭
茄苳腳
深圳厝
九老爺
汴厝子
大崙（崩後）
大崙坡仔
斜厝莊
汴頭
汴頭橋
汴頭堰
汴頭圳
汴頭圳橋
汴頭圳北橋
汴頭圳南橋
汴頭圳東橋
汴頭圳西橋
汴頭圳中橋
汴頭圳水閘
汴頭圳水閘橋
汴頭圳水閘北橋
汴頭圳水閘南橋
汴頭圳水閘東橋
汴頭圳水閘西橋
汴頭圳水閘中橋
汴頭圳水閘水閘
汴頭圳水閘水閘橋
汴頭圳水閘水閘北橋
汴頭圳水閘水閘南橋
汴頭圳水閘水閘東橋
汴頭圳水閘水閘西橋
汴頭圳水閘水閘中橋
汴頭圳水閘水閘水閘
汴頭圳水閘水閘水閘橋
汴頭圳水閘水閘水閘北橋
汴頭圳水閘水閘水閘南橋
汴頭圳水閘水閘水閘東橋
汴頭圳水閘水閘水閘西橋
汴頭圳水閘水閘水閘中橋
汴頭圳水閘水閘水閘水閘
汴頭圳水閘水閘水閘水閘橋
汴頭圳水閘水閘水閘水閘北橋
汴頭圳水閘水閘水閘水閘南橋
汴頭圳水閘水閘水閘水閘東橋
汴頭圳水閘水閘水閘水閘西橋
汴頭圳水閘水閘水閘水閘中橋
汴頭圳水閘水閘水閘水閘水閘
汴頭圳水閘水閘水閘水閘水閘橋
汴頭圳水閘水閘水閘水閘水閘北橋
汴頭圳水閘水閘水閘水閘水閘南橋
汴頭圳水閘水閘水閘水閘水閘東橋
汴頭圳水閘水閘水閘水閘水閘西橋
汴頭圳水閘水閘水閘水閘水閘中橋
汴頭圳水閘水閘水閘水閘水閘水閘
汴頭圳水閘水閘水閘水閘水閘水閘橋
汴頭圳水閘水閘水閘水閘水閘水閘北橋
汴頭圳水閘水閘水閘水閘水閘水閘南橋
汴頭圳水閘水閘水閘水閘水閘水閘東橋
汴頭圳水閘水閘水閘水閘水閘水閘西橋
汴頭圳水閘水閘水閘水閘水閘水閘中橋
汴頭圳水閘水閘水閘水閘水閘水閘水閘
汴頭圳水閘水閘水閘水閘水閘水閘水閘橋
汴頭圳水閘水閘水閘水閘水閘水閘水閘北橋
汴頭圳水閘水閘水閘水閘水閘水閘水閘南橋
汴頭圳水閘水閘水閘水閘水閘水閘水閘東橋
汴頭圳水閘水閘水閘水閘水閘水閘水閘西橋
汴頭圳水閘水閘水閘水閘水閘水閘水閘中橋
汴頭圳水閘水閘水閘水閘水閘水閘水閘水閘
汴頭圳水閘水閘水閘水閘水閘水閘水閘水閘橋
汴頭圳水閘水閘水閘水閘水閘水閘水閘水閘北橋
汴頭圳水閘水閘水閘水閘水閘水閘水閘水閘南橋
汴頭圳水閘水閘水閘水閘水閘水閘水閘水閘東橋
汴頭圳水閘水閘水閘水閘水閘水閘水閘水閘西橋
汴頭圳水閘水閘水閘水閘水閘水閘水閘水閘中橋
汴頭圳水閘水閘水閘水閘水閘水閘水閘水閘水閘
汴頭圳水閘水閘水閘水閘水閘水閘水閘水閘水閘橋
汴頭圳水閘水閘水閘水閘水閘水閘水閘水閘水閘北橋
汴頭圳水閘水閘水閘水閘水閘水閘水閘水閘水閘南橋
汴頭圳水閘水閘水閘水閘水閘水閘水閘水閘水閘東橋
汴頭圳水閘水閘水閘水閘水閘水閘水閘水閘水閘西橋
汴頭圳水閘水閘水閘水閘水閘水閘水閘水閘水閘中橋
汴頭圳水閘水閘水閘水閘水閘水閘水閘水閘水閘水閘
汴頭圳水閘水閘水閘水閘水閘水閘水閘水閘水閘水閘橋
汴頭圳水閘水閘水閘水閘水閘水閘水閘水閘水閘水閘北橋
汴頭圳水閘水閘水閘水閘水閘水閘水閘水閘水閘水閘南橋
汴頭圳水閘水閘水閘水閘水閘水閘水閘水閘水閘水閘東橋
汴頭圳水閘水閘水閘水閘水閘水閘水閘水閘水閘水閘西橋
汴頭圳水閘水閘水閘水閘水閘水閘水閘水閘水閘水閘中橋
汴頭圳水閘水閘水閘水閘水閘水閘水閘水閘水閘水閘水閘
汴頭圳水閘水閘水閘水閘水閘水閘水閘水閘水閘水閘水閘橋
汴頭圳水閘水閘水閘水閘水閘水閘水閘水閘水閘水閘水閘北橋
汴頭圳水閘水閘水閘水閘水閘水閘水閘水閘水閘水閘水閘南橋
汴頭圳水閘水閘水閘水閘水閘水閘水閘水閘水閘水閘水閘東橋
汴頭圳水閘水閘水閘水閘水閘水閘水閘水閘水閘水閘水閘西橋
汴頭圳水閘水閘水閘水閘水閘水閘水閘水閘水閘水閘水閘中橋
汴頭圳水閘水閘水閘水閘水閘水閘水閘水閘水閘水閘水閘水閘
汴頭圳水閘水閘水閘水閘水閘水閘水閘水閘水閘水閘水閘水閘橋
汴頭圳水閘水閘水閘水閘水閘水閘水閘水閘水閘水閘水閘水閘北橋
汴頭圳水閘水閘水閘水閘水閘水閘水閘水閘水閘水閘水閘水閘南橋
汴頭圳水閘水閘水閘水閘水閘水閘水閘水閘水閘水閘水閘水閘東橋
汴頭圳水閘水閘水閘水閘水閘水閘水閘水閘水閘水閘水閘水閘西橋
汴頭圳水閘水閘水閘水閘水閘水閘水閘水閘水閘水閘水閘水閘中橋
汴頭圳水閘水閘水閘水閘水閘水閘水閘水閘水閘水閘水閘水閘水閘
汴頭圳水閘水閘水閘水閘水閘水閘水閘水閘水閘水閘水閘水閘水閘橋
汴頭圳水閘水閘水閘水閘水閘水閘水閘水閘水閘水閘水閘水閘水閘北橋
汴頭圳水閘水閘水閘水閘水閘水閘水閘水閘水閘水閘水閘水閘水閘南橋
汴頭圳水閘水閘水閘水閘水閘水閘水閘水閘水閘水閘水閘水閘水閘東橋
汴頭圳水閘水閘水閘水閘水閘水閘水閘水閘水閘水閘水閘水閘水閘西橋
汴頭圳水閘水閘水閘水閘水閘水閘水閘水閘水閘水閘水閘水閘水閘中橋
汴頭圳水閘水閘水閘水閘水閘水閘水閘水閘水閘水閘水閘水閘水閘水閘
汴頭圳水閘水閘水閘水閘水閘水閘水閘水閘水閘水閘水閘水閘水閘水閘橋
汴頭圳水閘水閘水閘水閘水閘水閘水閘水閘水閘水閘水閘水閘水閘水閘北橋
汴頭圳水閘水閘水閘水閘水閘水閘水閘水閘水閘水閘水閘水閘水閘水閘南橋
汴頭圳水閘水閘水閘水閘水閘水閘水閘水閘水閘水閘水閘水閘水閘水閘東橋
汴頭圳水閘水閘水閘水閘水閘水閘水閘水閘水閘水閘水閘水閘水閘水閘西橋
汴頭圳水閘水閘水閘水閘水閘水閘水閘水閘水閘水閘水閘水閘水閘水閘中橋
汴頭圳水閘水閘水閘水閘水閘水閘水閘水閘水閘水閘水閘水閘水閘水閘水閘
汴頭圳水閘水閘水閘水閘水閘水閘水閘水閘水閘水閘水閘水閘水閘水閘水閘橋
汴頭圳水閘水閘水閘水閘水閘水閘水閘水閘水閘水閘水閘水閘水閘水閘水閘北橋
汴頭圳水閘水閘水閘水閘水閘水閘水閘水閘水閘水閘水閘水閘水閘水閘水閘南橋
汴頭圳水閘水閘水閘水閘水閘水閘水閘水閘水閘水閘水閘水閘水閘水閘水閘東橋
汴頭圳水閘水閘水閘水閘水閘水閘水閘水閘水閘水閘水閘水閘水閘水閘水閘西橋
汴頭圳水閘水閘水閘水閘水閘水閘水閘水閘水閘水閘水閘水閘水閘水閘水閘中橋
汴頭圳水閘水閘水閘水閘水閘水閘水閘水閘水閘水閘水閘水閘水閘水閘水閘水閘
汴頭圳水閘水閘水閘水閘水閘水閘水閘水閘水閘水閘水閘水閘水閘水閘水閘水閘橋
汴頭圳水閘水閘水閘水閘水閘水閘水閘水閘水閘水閘水閘水閘水閘水閘水閘水閘北橋
汴頭圳水閘水閘水閘水閘水閘水閘水閘水閘水閘水閘水閘水閘水閘水閘水閘水閘南橋
汴頭圳水閘水閘水閘水閘水閘水閘水閘水閘水閘水閘水閘水閘水閘水閘水閘水閘東橋
汴頭圳水閘水閘水閘水閘水閘水閘水閘水閘水閘水閘水閘水閘水閘水閘水閘水閘西橋
汴頭圳水閘水閘水閘水閘水閘水閘水閘水閘水閘水閘水閘水閘水閘水閘水閘水閘中橋
汴頭圳水閘水閘水閘水閘水閘水閘水閘水閘水閘水閘水閘水閘水閘水閘水閘水閘水閘
汴頭圳水閘水閘水閘水閘水閘水閘水閘水閘水閘水閘水閘水閘水閘水閘水閘水閘水閘橋
汴頭圳水閘水閘水閘水閘水閘水閘水閘水閘水閘水閘水閘水閘水閘水閘水閘水閘水閘北橋
汴頭圳水閘水閘水閘水閘水閘水閘水閘水閘水閘水閘水閘水閘水閘水閘水閘水閘水閘南橋
汴頭圳水閘水閘水閘水閘水閘水閘水閘水閘水閘水閘水閘水閘水閘水閘水閘水閘水閘東橋
汴頭圳水閘水閘水閘水閘水閘水閘水閘水閘水閘水閘水閘水閘水閘水閘水閘水閘水閘西橋
汴頭圳水閘水閘水閘水閘水閘水閘水閘水閘水閘水閘水閘水閘水閘水閘水閘水閘水閘中橋
汴頭圳水閘水閘水閘水閘水閘水閘水閘水閘水閘水閘水閘水閘水閘水閘水閘水閘水閘水閘
汴頭圳水閘水閘水閘水閘水閘水閘水閘水閘水閘水閘水閘水閘水閘水閘水閘水閘水閘水閘橋
汴頭圳水閘水閘水閘水閘水閘水閘水閘水閘水閘水閘水閘水閘水閘水閘水閘水閘水閘水閘北橋
汴頭圳水閘水閘水閘水閘水閘水閘水閘水閘水閘水閘水閘水閘水閘水閘水閘水閘水閘水閘南橋
汴頭圳水閘水閘水閘水閘水閘水閘水閘水閘水閘水閘水閘水閘水閘水閘水閘水閘水閘水閘東橋
汴頭圳水閘水閘水閘水閘水閘水閘水閘水閘水閘水閘水閘水閘水閘水閘水閘水閘水閘水閘西橋
汴頭圳水閘水閘水閘水閘水閘水閘水閘水閘水閘水閘水閘水閘水閘水閘水閘水閘水閘水閘中橋
汴頭圳水閘水閘水閘水閘水閘水閘水閘水閘水閘水閘水閘水閘水閘水閘水閘水閘水閘水閘水閘
汴頭圳水閘水閘水閘水閘水閘水閘水閘水閘水閘水閘水閘水閘水閘水閘水閘水閘水閘水閘水閘橋
汴頭圳水閘水閘水閘水閘水閘水閘水閘水閘水閘水閘水閘水閘水閘水閘水閘水閘水閘水閘水閘北橋
汴頭圳水閘水閘水閘水閘水閘水閘水閘水閘水閘水閘水閘水閘水閘水閘水閘水閘水閘水閘水閘南橋
汴頭圳水閘水閘水閘水閘水閘水閘水閘水閘水閘水閘水閘水閘水閘水閘水閘水閘水閘水閘水閘東橋
汴頭圳水閘水閘水閘水閘水閘水閘水閘水閘水閘水閘水閘水閘水閘水閘水閘水閘水閘水閘水閘西橋
汴頭圳水閘水閘水閘水閘水閘水閘水閘水閘水閘水閘水閘水閘水閘水閘水閘水閘水閘水閘水閘中橋
汴頭圳水閘
汴頭圳水閘橋
汴頭圳水閘北橋
汴頭圳水閘南橋
汴頭圳水閘東橋
汴頭圳水閘西橋
汴頭圳水閘中橋
汴頭圳水閘
汴頭圳水閘橋
汴頭圳水閘北橋
汴頭圳水閘南橋
汴頭圳水閘東橋
汴頭圳水閘西橋
汴頭圳水閘中橋
汴頭圳水閘
汴頭圳水閘橋
汴頭圳水閘北橋
汴頭圳水閘南橋
汴頭圳水閘東橋
汴頭圳水閘西橋
汴頭圳水閘中橋
汴頭圳水閘
汴頭圳水閘橋
汴頭圳水閘北橋
汴頭圳水閘南橋
汴頭圳水閘東橋
汴頭圳水閘西橋
汴頭圳水閘中橋
汴頭圳水閘
汴頭圳水閘橋
汴頭圳水閘北橋
汴頭圳水閘南橋
汴頭圳水閘東橋
汴頭圳水閘西橋
汴頭圳水閘中橋
汴頭圳水閘
汴頭圳水閘橋
汴頭圳水閘北橋
汴頭圳水閘南橋
汴頭圳水閘東橋
汴頭圳水閘西橋
汴頭圳水閘中橋
汴頭圳水閘
汴頭圳水閘橋
汴頭圳水閘北橋
汴頭圳水閘南橋
汴頭圳水閘東橋
汴頭圳水閘西橋
汴頭圳水閘

地下水補注地質敏感區範圍圖

G0001濁水溪沖積扇地質敏感區　【95204SE 竹山】



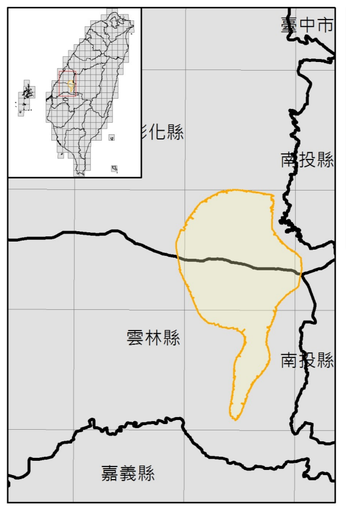
圖例

地質敏感區範圍

底圖：臺灣地區二萬五千分之一地形圖(第三版)

等高線間隔：首曲線10公尺，間曲線5公尺
高　　程：自臺灣基隆平均海水面爲零公尺起算
平面控制：採用聯勤總部測量署民國69年檢測三角點成果，以南投縣埔里鎮虎子山三角點爲原點
地理坐標：虎子山三角點東經120° 58' 25.9750"　北緯 23° 58' 32.3400"
投　　影：橫麥卡脫投影，經差二度分帶，中央經線東經121°
方格線：黑色數字之線爲橫麥卡脫投影坐標系統1,000公尺方格，藍色短線爲TWD97系統1,000公尺方格
主管機關：內政部
協辦機關：國防部
主辦機關：聯勤總部測量署
調繪時間：中華民國89年4月聯勤測量隊實地調繪
印刷時間：中華民國89年12月聯勤四〇一廠印製

正北方向以圖幅中央經線爲準，磁北方向係民國八十九年平均近似值，每年磁變西移約28秒。





員林 95204NW	南投 95204NE	中寮 95201NW
田中 95204SW	竹山 95204SE	集集 95201SW
斗六 95203NW	瑞竹 95203NE	溪頭 95202NW

地質敏感區劃定：經濟部

製圖年度：中華民國103年